



DPA/02-36-2-487/22
Sarajevo, 14.03.2022.godine

Ministarstvo finansija BiH
G-din Vjekoslav Bevanda

Ministarstvo civilnih poslova BiH
G-đa Ankica Gudeljević

Ured za zakonodavstvo BiH
G-din Džemail Ćibo

Parlamentarna skupština BiH
Zajednička komisija za odbranu i sigurnost

Komisija za deminiranje u BiH
G-đa Jelena Savić

**Predmet : Mišljenje na Plan deminiranja u Bosni i Hercegovini za 2022. godinu,
traži se**

Poštovani,

U prilogu Vam dostavljamo Plan deminiranja u Bosni i Hercegovini za 2022. godinu.
Molimo Vas da u skladu sa Vašim nadležnostima date mišljenje na predloženi dokument.
Za sve dodatno stojimo na raspolaganju

S poštovanjem

Prilozi;
Plan deminiranja u Bosni i Hercegovini za 2022. godinu

Dostaviti:

- Naslovu
- a/a

BOSNA I HERCEGOVINA
PARLAMENTARNA SKUPŠTINA BOSNE I HERCEGOVINE
SARAJEVO

PRIMLJENO: 15-03-2022

Organizaciona jedinica	Klasifikaciona oznaka	Redni broj	Broj priloga
03/1-	36-	425/22	



Handwritten notes in the top left corner, possibly including a date or page number.

Handwritten notes in the bottom left corner, possibly including a signature or initials.

PRIJEDLOG



**PLAN DEMINIRANJA U BOSNI I HERCEGOVINI
ZA 2022. GODINU**



CENTAR ZA UKLANJANJE MINA U BOSNI I HERCEGOVINI

SADRŽAJ

UVODNA IZLAGANJA.....	4
1. PROCJENA MINSKI SUMNJIVIH PODRUČJA	5
1.1. Priroda minskih polja i veličina sumnjive površine na mine.....	6
1.2. Žrtve mina.....	8
2. NAČIN REALIZACIJE STRATEŠKIH I OPERATIVNIH CILJEVA.....	9
2.1. Koncept.....	9
3. OPERACIJE HUMANITARNOG DEMINIRANJA	10
3.1. Netehničko izviđanje	10
3.2. Tehničko izviđanje i čišćenje mina.....	11
3.3. Obilježavanje sumnjive opasne površine.....	12
4. EDUKACIJA O MINSKOJ OPASNOSTI.....	15
5. POMOĆ ŽRTVAMA MINA.....	16
6. RASPOLOŽIVI RESURSI ZA HUMANITARNO DEMINIRANJE.....	18
7. OBUKA, ISTRAŽIVANJE I RAZVOJ.....	21
8. KOMUNIKACIJE I ZAGOVARANJE PROTUMINSKOG DJELOVANJA.....	22
9. FINANSIRANJE	23
10. KASETNA MUNICIJA.....	25
11. GRUPISANJE SUMNJIVIH OPASNIH POVRŠINA U MINSKI SUMNJIVA PODRUČJA – MSP (minski sumnjivih površina)	27
SAŽETAK PLANA	32
PRIJEDLOG USVAJANJA.....	34
PRILOG 1.....	35
LISTE PRIORITETA FEDERACIJE BOSNE I HERCEGOVINE	
LISTE PRIORITETA REPUBLIKE SRPSKE	
LISTA PRIORITETA BRČKO DISTRIKTA	

UVODNA IZLAGANJA

Plan deminiranja u Bosni i Hercegovini predstavlja osnovni dokument na osnovu kojeg se vrši humanitarno deminiranje područja i građevina shodno odredbama člana 16. Zakona o deminiranju u Bosni i Hercegovini ("Službeni Glasnik BiH" broj: 5/02), (u daljem tekstu :Zakon).

Nadležnost Centra za uklanjanje mina u Bosni i Hercegovini u pogledu predlaganja, odnosno izrade Plana deminiranja u Bosni i Hercegovini utemeljena je na odredbi člana 9. i člana 16. Zakona.

Plana deminiranja u Bosni i Hercegovini usklađen je sa Strategijom protuminskog djelovanja za period 2018-2025.godine, usvojenom od strane Vijeće ministara BiH je na 176. sjednici održanoj 05.08.2019.godine, ("Službeni Glasnik BiH" broj: 70/19).

U skladu sa odredbama člana 16. i člana 20. Zakona, nakon odobravanja od strane Komisije za deminiranje u BiH i usvajanja od strane Vijeća ministara Bosne i Hercegovine, Centar za uklanjanje mina u BiH će neposredno provoditi Plan deminiranja u Bosni i Hercegovini prema uputstvu Komisija za deminiranje.

Prilikom provođenja Plana deminiranja, kao i ostalih Zakonom propisanih nadležnosti, Centar za uklanjanje mina će djelovati ka ostvarenju vizije: Bosna i Hercegovina bez mina i eksplozivnih sredstava zaostalih iz rata u kojoj će cjelokupno stanovništvo obavljati sve neophodne životne aktivnosti bez opasnosti po vlastitu sigurnost i u kojoj će žrtve mina i eksplozivnih sredstava zaostalih iz rata biti integrisane u društvo. Istovremeno će djelovati u skladu sa osnovnom misijom u pogledu razvijanja efikasnog i djelotvornog protivminskog djelovanja koji će omogućiti sigurno korištenje zemljišta i zadovoljiti potrebe ugroženih zajednica putem koordinisanih i djelotvornih zadataka za izviđanje, tehničko izviđanje i čišćenje te putem mjera upozoravanja na mine i pružanja pomoći žrtvama od mina i Eksplozivnih sredstava zaostalih iz rata (ESZR).

Na osamnaestogodišnjem sastanku zemalja članica potpisnica Konvencije o zabrani proizvodnje, upotrebe skladištenja i transfera protivpješadijskih mina, delegacija Bosne i Hercegovine je predstavila zahtjev za produženje rokova prema članu 5. Konvencije, koji se odnosi na uklanjanje protivpješadijskih mina iz preostalih minskih polja te istakli razloge zbog kojih je predloženi rok realan i ostvarljiv prema planiranom tempu upotrebe raspoloživih operativnih i finansijskih resursa. Revizija postojeće Strategije protivminskog djelovanja predviđena je za 2023. godinu, dok je novi rok za ispunjenje obaveza preuzetih prema članu 5. mart 2027. godine. Rok za ispunjenje obaveza prema članu 7. Konvencije o zabrani kasetne municije je septembar 2022.godine.

1. PROCJENA MINSKI SUMNJIVIH PODRUČJA

Bosna i Hercegovina spada u red zemalja koje se suočavaju sa velikim minskim problemom. Polazeći od pretpostavke da karakter minskog problema zahtjeva efikasno upravljanje rizikom kroz neprekidno procjenjivanje minske situacije, Centar za uklanjanje mina u Bosni i Hercegovini (BHMIC) je zajedno sa projektnim partnerima Oružane snage Bosne i Hercegovine (OS BiH) i Norveška narodna pomoć u Bosni i Hercegovini (NPA BiH) u 2020. godini realizovao aktivnosti u sklopu projekta pod nazivom: "Opšta procjena minski sumnjivih područja u Bosni i Hercegovini 2018-2019" finansiran od strane Evropska unija (EU) preko Instrumenta za doprinos stabilnosti i miru (IcSP).

Na dan završetka projekta (15.05.2020.), ukupna veličina minski sumnjive površine je iznosila 966 km² od čega su na 35 km² u progresu operativne aktivnosti deminerskih organizacija. Kroz projekat su obrađeni podaci za 143 opštine.

Minska opasnost je potvrđena u 118 opština. Procijenjeno je postojanje 180,000 komada mina. Kroz procjenu i re-dizajn, formirano je ukupno 478 minski sumnjivih površina (MSP) kao logičkih teritorijalnih cjelina za zadatke vraćanja zemljišta. Prosječna veličina novoformiranih MSP-a iznosi 1,94 km². U periodu realizacije projekta, minski sumnjiva površina smanjena je za 103 km².

Utvrđeno je 189 MSP-a sa visokim nivoom rizika, 274 sa srednjim nivoom i 15 sa niskim nivoom rizika. Izvršena je procjena nivoa uticaja rizika za 1,421 ugroženu zajednicu. Polazna osnova u okviru ovog projekta je bila 1,369 ugroženih zajednica. Prema procjeni, visoki nivo uticaja imaju 259 ugroženih zajednica, srednji nivo 212 zajednica i niski nivo 950 zajednica.

Prikupljen je podatak o 264,011 domaćinstava u ugroženim zajednicama. Od tog broja, 32,109 domaćinstava je izloženo direktnom riziku. Ukupan broj stanovnika koji živi u ugroženim zajednicama je 845,163 (92,817 dječaka, 87,990 djevojčica, 328,842 muškaraca i 335,514 žena). Direktno je ugroženo 132,803 stanovnika (14,611 dječaka, 13,772 djevojčica, 49,073 muškaraca i 55,347 žena).

Realizovani projekat je u velikoj mjeri olakšao provođenje operacija netehničkog izvidanja u protekloj godini i predstavlja dalju osnovu za nastavak procesa prikupljanja, obrade i analize podataka sa ciljem da se poboljša efikasnost protuminskih akcija u Bosni i Hercegovini kroz unaprijedenu procjenu opasnosti od mina i kasetne municije i njezinog uticaja na minski ugrožene zajednice.

1.1. Priroda minskih polja i veličina sumnjive površine na mine

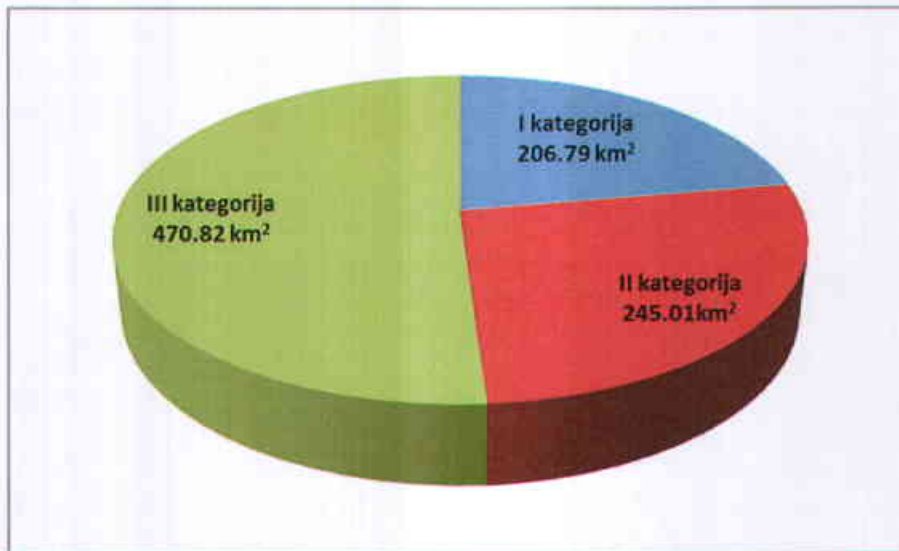
U bazi podataka Centra za uklanjanje mina u Bosni i Hercegovini u operativnoj upotrebi je još 10.608 minskih zapisnika o minskim poljima dok je od početka deminiranja uklonjena minska opasnost na 8.331 minski zapisnik. Minska polja u Bosni i Hercegovini karakteriše relativno mali broj mina. Vrlo često se javljaju grupe mina ili pojedinačno postavljene mine obično nepoznatog rasporeda. Problem predstavlja kvalitet minskih zapisnika prema kojima se u velikom broju slučajeva ne može utvrditi tačna lokacija minskog polja, oblik i raspored mina na terenu. Komparacijom rezultata sistematskog izviđanja i istraživanja uticaja mina stvoreni su uslovi za detaljnu i tačnu klasifikaciju sumnjive površine u odnosu na kategorije prioriteta i na klasifikaciju zajednica koje su pogođene minama. Veličina sumnjive opasne površine¹ i njeno smanjivanje prati se kroz sistematsko izviđanje². Prema izvršenim procjenama u januaru 2022. godine sumnjiva opasna površina u Bosni i Hercegovini iznosi 922,37 km² što predstavlja 1,80% u odnosu na ukupnu površinu Bosne i Hercegovine.

Administrativni nivo	I kategorija km2	II kategorija km2	III kategorija km2	Ukupno km2	Kasetna municija km2
UNSKO SANSKI	38.39	36.35	18.97	93.47	0.00
POSAVSKI	3.11	9.63	1.86	14.60	0.00
TUZLANSKI	14.04	18.14	45.96	78.14	0.34
ZENIČKO DOBOJSKI	27.77	11.67	72.94	112.38	0.50
BOSANSKO PODRINJSKI	3.01	8.15	32.89	44.05	0.00
SREDNJE BOSANSKI	24.52	38.91	47.34	110.77	0.01
HERCEGOVAČKO NERETVANSKI	13.47	24.55	106.94	144.97	0.01
ZAPADNO HERCEGOVAČKI	0.00	0.00	0.82	0.82	0.00
SARAJEVO	14.63	11.71	26.71	53.05	0.23
KANTON 10	9.22	12.22	53.59	75.03	0.11
FEDERACIJA BIH	148.16	171.33	408.02	727.28	1.20
BRČKO DISTRIKT	0.90	9.20	2.81	12.90	0.00
REPUBLIKA SRPSKA	57.73	64.48	60.00	182.20	0.26
BOSNA I HERCEGOVINA	206.79	245.01	470.82	922.37	1.45

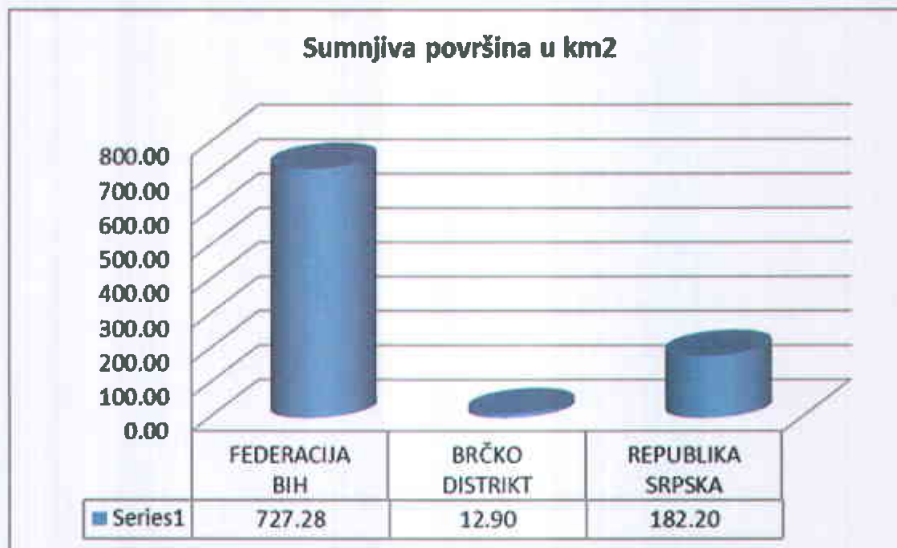
Tabela 1: Veličina sumnjive opasne površine januar 2022. godine

¹ Sumnjiva opasna površina odnosi se na površinu na kojoj postoji osnovana sumnja za kontaminaciju, na osnovu indirektnih dokaza o postojanju mina.

² Sistematsko izviđanje je analitičko istraživački postupak prema kome je izvršena procjena sumnjive površine koja je bila zahvaćena borbenim djelovanjem zaraćenih strana. Sistematsko izviđanje predstavlja dio opšte procjene protuminskog djelovanja u BiH, vrši se od nivoa mikrolokaliteta, a ujedno predstavlja i alat kojim se mjeri smanjenje sumnjive površine u BiH.



Grafikon 1: Sumnjiva opasna površina u BiH po namjeni

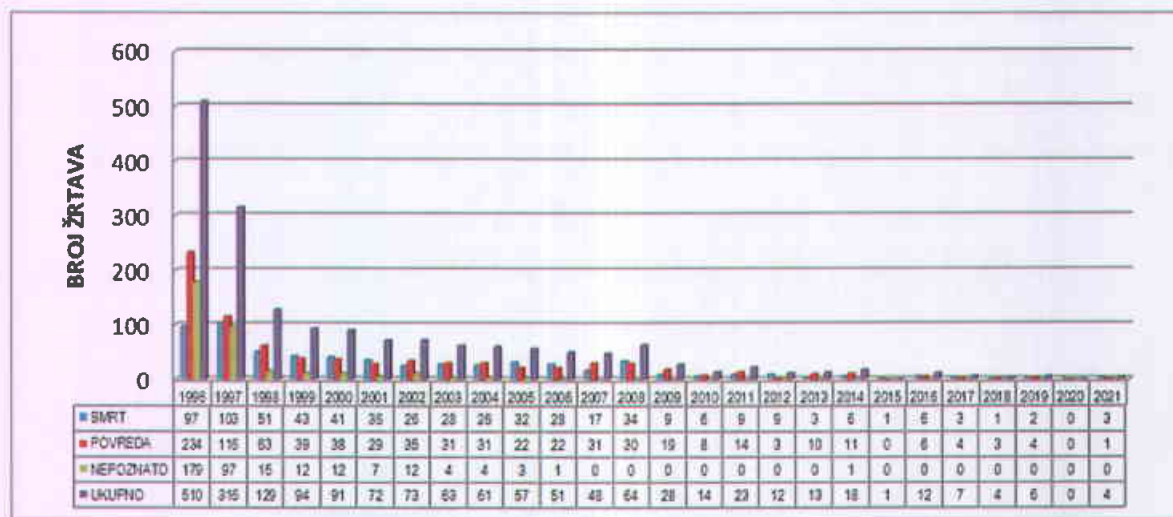


Grafikon 2 : Sumnjiva opasna površina januar 2022 .godina

1.2. Žrtve mina

Iako se broj civilnih žrtava smanjuje, u 2021. godini, su se nažalost, dogodile tri nesreće. U nesrećama sa smrtnim ishodom radi se o maloljetnom licu koje je u porodičnom domaćinstvu aktiviralo nepoznatu eksplozivnu napravu i dvije odrasle osobe, u drugoj nesreći, koje su u toku lova prošli oznake rizične površine i izazvali eksploziju mine PROM-1. U trećoj, deminerskoj nesreći je prilikom vršenja uništavanja ESZR došlo do detonacije koja je izazvala lakše povrede deminera/operatora za uklanjanje eksplozivnih sredstava.

Od 1992. godine, od mina/kasetne municije/explozivnih sredstava zaostalih iz rata (ESZR) u Bosni i Hercegovini je stradalo 8.386 osoba. U ratnom periodu (1992-1995. godina) stradale su 6.354 osobe, dok je u poslije ratnom periodu stradala 1.770 osoba, od čega 620 osoba smrtno. Za 347 osobe nije poznata tačna godina stradanja. Od ukupnog broja stradalih, od kasetne municije stradale su 232 osobe, od čega 43 osobe smrtno. Od ukupnog broja stradalih u poslije ratnom periodu, 185 žrtve su žene ili 10%, a 251 žrtava su djeca ili 14%. Prilikom obavljanja poslova humanitarnog deminiranja u BiH je stradalo 134 deminera, od čega 53 deminer smrtno.



Grafikon 3: Stradanja žrtava od mina/eszr od 1996-2021. godine

2. NAČIN REALIZACIJE STRATEŠKIH I OPERATIVNIH CILJEVA

2.1. Koncept

Land release - vraćanje površine je osnovni koncept u rješavanju minskog problema. Ovaj koncept je promovisan u međunarodnim standardima za protuminske akcije - IMAS. Bosna i Hercegovina se opredjelila za primjenu ovog koncepta u rješavanju minskog problema. Centar za uklanjanje mina u BiH je u periodu 2013-2016. godine provodio projekt Land release IPA 2011 kojem je u težištu bilo definisanje novog načina pristupa minski sumnjivoj i rizičnoj površini kroz ciljane i sistematske istrage. Ovaj koncept je integrisan u protuminske akcije u 2016. godini i sastavni je dio operativnih planova svih nivoa u Centru za uklanjanje mina u Bosne i Hercegovine.

Vijeće ministara BiH je na 176. sjednici održanoj 05.08.2019.godine donijelo je odluku o usvajanju Strategije protuminskog djelovanja za period 2018-2025. godina. Usvajanjem Strategije koncept Land release uzet je kao osnova za provođenje strateškog cilja 3. (Veličina i uticaj problema kontaminiranosti minama/eksplozivnih sredstava zaostalih iz rata (ESZR) je preciziran i potvrđen; problem se rješava u skladu sa standardima za protivminske akcije Bosne i Hercegovine, pri čemu se osigurava vraćanje sigurnih površina ugroženim zajednicama na korištenje). Ovim pristupom se tehničko izviđanje i čišćenje provodi na efikasniji način. Bitna razlika u ovom pristupu, u odnosu na do sada korišteni, je prebacivanje težišta u rješavanju problema na netehničke metode izviđanja.

Prema ovom pristupu, težište u rješavanju problema sa minama se stavlja na proces netehničkog izviđanja (NTI) kojim se prikupljaju i analiziraju sve informacije o miniranosti, bez upotrebe tehničkih metoda. Tehničko izviđanje (TI) se koristi za provjeru i potvrdu informacija prikupljenih kroz netehničko izviđanje (NTI), kao i za što preciznije određivanje granica miniranih površina. Čišćenjem se uklanjaju mine/eksplozivna sredstva zaostala iz rata (ESZR) sa površina koje su određene kroz proces netehničkog izviđanja (NTI) i tehničkog izviđanja (TI).

Težište protivminskih akcija u Bosni i Hercegovini u 2022. godini će i dalje biti ugrožena zajednica i njene potrebe. Smanjenje rizika od mina i njihovog društveno ekonomskog uticaja rješavati će se kroz integralni pristup protuminskim akcijama u svim nivoima ugroženih zajednica i kroz novi koncept formiranjem minski sumnjivih površina (MSP-a), sa ciljem da se eliminiše rizik ili svede na prihvatljiv nivo kako bi se stvorili uslovi za korištenje određenih resursa, omogućila obnova i održivi povratak. Ovom načinu rješavanja problema se prilagođava i postavljanje prioriteta. Kroz koordinaciju rada vladinih deminerskih organizacija i nevladinih organizacija osigurati će se uravnoteženost Plana deminiranja za 2022.godinu u Bosni i Hercegovini sa postavljenim konceptom.

3. OPERACIJE HUMANITARNOG DEMINIRANJA

3.1. Netehničko izviđanje³

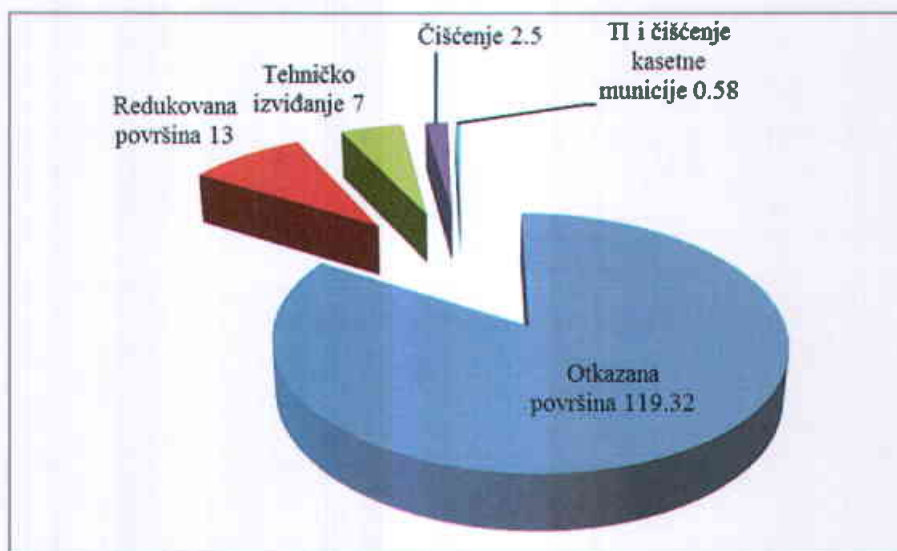
Operacije humanitarnog deminiranja obuhvataju; netehničko izviđanje, tehničko izviđanje, čišćenje mina, obilježavanje, pripremu karata i projektovanje.

Netehničko izviđanje sumnjive površine će u 2022. godini biti redovna aktivnost Centra za uklanjanje mina u okviru koje će se vršiti stalna procjena minske situacije. Ova procjena minske situacije će se vršiti obilaskom sumnjivih površina i preciznijom identifikacijom nivoa rizika, što podrazumijeva detaljnu procjenu rizičnosti, analizu raspoloživih podataka, prikupljanje i obrada podataka sa terena, vršenje potrebnih mjerenja i definisanje granica rizičnih površina, redukciju sumnjivih površina, procjenu društveno-ekonomskog uticaja mina i potencijalnih koristi od operacija humanitarnog deminiranja. Terenske aktivnosti sistematskog izviđanja – netehničkog izviđanja će biti koordinirane sa prikupljanjem i obradom podataka na terenu, koje se vrši kao dio netehničkog izviđanja u cilju kontrole prije sprovođenja javnih tendera za davanje poslova deminiranja, odnosno za otvaranje zadataka za operacije humanitarnog deminiranja. Također preciznije, smanjenje sumnjive površine kroz netehničko izviđanje će se izvršiti kao rezultat procjene određenih područja izvan netehničkog izviđanja u manjem obimu u toku reizviđanja i kao procjena koja prati netehničko izviđanje u novom konceptu oslobađanja površine. Na temelju rezultata netehničkog izviđanja sačinjava se projektna dokumentacija za druge operacije humanitarnog deminiranja (ciljane i sistematske istrage/tehničko izviđanje, čišćenje mina, trajno obilježavanje), priprema prijedloga prioriteta i operativni plan.

Aktivnost	km ²	Metode	km ²
Otkazana površina	119.32	Netehničke metode	119.32
Redukovana površina	13		
Tehničko izviđanje	7	Tehničke metode	23.08
Čišćenje	2.5		
TI i čišćenje kasetne municije	0.58		
UKUPNO			142.40

Tabela 2: Planirana redukcija sumnjive opasne površine u 2022. godini

³ Netehničko izviđanje je aktivnost kojom se prikupljaju i analiziraju informacije o prisustvu, vrsti i rasporedu mina bez upotreba tehničkih metoda. Iako se u netehničkom izviđanju ne koriste tehničke metode postoji čvrsta veza između tehničkog i netehničkog izviđanja. U netehničkom izviđanju (NTI) se određuju površine koje će biti tehnički izviđene. U netehničkom izviđanju se analiziraju sve informacije koje su prikupljene tehničkim izviđanjem i donosi odluka o daljnjim aktivnostima. Sistematsko izviđanje je uobičajeno u minski sumnjive površine (MSP) i predmet su netehničkog izviđanja.



Grafikon 4: Planirana struktura smanjenja sumnjive opasne površine u 2022. godini

3.2. Tehničko izviđanje i čišćenje mina

Operacije tehničkog izviđanja i čišćenja će provoditi akreditovane deminerske organizacije na osnovu Plana deminiranja u Bosni i Hercegovini za 2022. godinu. Raspored površina za provođenje operacija humanitarnog deminiranja je izvršen prema administrativnim regionima u Bosni i Hercegovini i usklađen je sa veličinom njihove sumnjive površine i planiranim nivoima operacija humanitarnog deminiranja po ugroženim zajednicama.

Tehničko izviđanje i čišćenje mina će se provoditi na dva načina:

1. Putem ciljanih⁴ i sistematskih istraga⁵ u sklopu koncepta Land release.
2. Kao pojedinačni projekti ili grupe projekata kojima se eliminišu određene visokorizične lokacije ili omogućava korištenje određenih prirodnih i ekonomskih resursa.

Sve lokacije predviđene za operacije humanitarnog deminiranja obrađene su kroz projekte netehničkog izviđanja sa detaljnim informacijama o lokaciji, predloženim metodama humanitarnog deminiranja, kao i rokovima koji su određeni dinamičkim planom. Nadzor nad provođenjem

⁴ Ciljana istraga je aktivnost traženja naznaka miniranosti na osnovu lokacijski određenih dokaza o postojanju mina u sumnjivo opasnoj površini i potvrđeno opasnoj površini korištenjem tehničkih metoda.

⁵ Sistematska istraga je aktivnost traženja naznaka miniranosti na osnovu lokacijski neodređenih dokaza o postojanju mina u sumnjivo opasnoj površini i potvrđeno opasnoj površini, uz korištenje tehničkih metoda.

operacija tehničkog izviđanja i čišćenja mina, uključujući i obilježavanje sumnjivih opasnih površina od strane organizacija, vrši osoblje Centra za uklanjanje mina ovlašteno za vršenje stručnog i inspeksijskog nadzora.

Posebna pažnja posvećena je listi prioriteta koja je izrađena poštujući unapred određene kriterije i sadrži:

- Sve rezervisane minski sumnjive površine-MSP,
- Sve pripremljene minski sumnjive površine (pripremljeni MSP) i minski sumnjive površine u okviru kojih se trenutno provodi netehničko izviđanje-NTI,
- Sve rezervisane pojedinačne projekte tehničkog izviđanja i čišćenja,
- Sve preostale projekte kasetne municije,
- Lokacije predložene u okviru projekta upravljanja vodama među zemljama u slivovima rijeka Save i Drine, odnosno projekte deminiranja desne obale rijeke Save,
- Sve projekte koji su predloženi, odnosno dostavljeni za ITF,
- Prioritetne projekte koji su predloženi od strane općina/opština a koji nisu obuhvaćeni prethodnim stavkama.

Liste prioriteta za deminiranje za 2022. godinu Federacije Bosne i Hercegovine, Republike Srpske Brčko distrikta BiH nalaze se u Prilogu 1. koji je sastavni dio Plana deminiranja za 2022. godinu i kao takve dostavljene su na usvajanje Vladi Federacije Bosne i Hercegovine, Vladi Republike Srpske i Vladi Brčko distrikta BiH.

3.3. Obilježavanje sumnjive opasne površine

Obilježavanje sumnjive opasne površine predstavlja trajno i hitno obilježavanje kao mjere redukcije rizika i podizanja svijesti o minskoj opasnosti. Obilježavanje sumnjive opasne površine sprovode nadležno osoblje Centra za uklanjanje mina kao i organizacije koje se bave protivminskim djelovanjem u skladu sa Standardnim operativnim procedurama Centra za uklanjanje mina. Hitno obilježavanje je sastavni dio operacija humanitarnog deminiranja i dio upozoravanja na mine. U 2022. godini planirano je izvršiti operacije hitnog obilježavanja sa 6070 upozoravajućih znakova. Hitno obilježavanje će se vršiti kroz operacije generalnog izviđanja – netehničkog izviđanja od strane izviđačkih timova Centra za uklanjanje mina u BiH, timova Oružanih snaga Bosne i Hercegovine, kao i realizacijom projekata od strane akreditovanih deminerskih organizacija i organizacija za

upozoravanje na mine, pri čemu će se stanovništvo edukovati i informisati o minskoj opasnosti na njihovom području.

Trajno obilježavanje sumnjive opasne površine je dio operacija humanitarnog deminiranja koje se provodi kao prateća aktivnost uz čišćenje, tehničko izviđanje i kao posebna aktivnost u sklopu upozoravanja na mine radi redukcije rizika na sumnjivim površinama druge i treće kategorije prioriteta. U 2022. godini planirano je izvršiti operacije trajnog obilježavanja, sa težištem na drugoj kategoriji prioriteta sa 500 znakova.

HITNO OBILJEŽAVANJE (broj znakova)														
BOSNA I HERCEGOVINA	Federacija BIH		Republika Srpska		Distrikt Brčko		Ured Sarajevo		Kancelarija Banja Luka		Regionalni Ured Brčko			
UKUPNO	6070	4553	75%	1335	22%	182	3%	4421	73%	1225	20%	424	7%	(3%BD+2%FED+2%RS)
TRAJNO OBILJEŽAVANJE (broj znakova)														
BOSNA I HERCEGOVINA	Federacija BIH		Republika Srpska		Distrikt Brčko		Ured Sarajevo		Kancelarija Banja Luka		Regionalni Ured Brčko			
UKUPNO	500	325	65%	150	30%	25	5%	310	62%	135	27%	55	11%	(5% BD+3% FBIH+3% RS)

Tabela 3: Plan hitnog i trajnog obilježavanja po administrativnim jedinicama i RU/RK BHMAC-a u 2022.godini

OPERATIVNI PLAN PMD ZA BIH U 2022. GODINI														
VRAĆANJE - REDUKCIJA MINSKI SUMNJIVE POVRŠINE (km ²)														
BOSNA I HERCEGOVINA	Federacija BIH		Republika Srpska		Distrikt Brčko		Ured Sarajevo		Kancelarija Banja Luka		Regionalni Ured Brčko			
Otkazana površina	119.32	77.56	65%	35.79	30%	5.97	5%	73.98	62%	32.22	27%	13.13	11%	(5% BD+3% FBIH+3% RS)
Redukovana površina	13.00	8.45	65%	3.90	30%	0.65	5%	8.06	62%	3.51	27%	1.43	11%	(5% BD+3% FBIH+3% RS)
Tehničko izviđanje	7.00	4.55	65%	2.10	30%	0.35	5%	4.34	62%	1.89	27%	0.77	11%	(5% BD+3% FBIH+3% RS)
Čišćenje	2.50	1.63	65%	0.75	30%	0.13	5%	1.55	62%	0.68	27%	0.28	11%	(5% BD+3% FBIH+3% RS)
Ti i čišćenje kasetne municije	0.58	0.43	74%	0.15	26%	0	0%	0.430	74%	0.150	26%	0	0%	
UKUPNO	142.40	92.61	65%	42.69	30%	7.09	5%	88.36	62%	38.44	27%	15.60	11%	(5% BD+3% FBIH+3% RS)
NETEHNičKO IZVIĐANJE (km ²)														
BOSNA I HERCEGOVINA	Federacija BIH		Republika Srpska		Distrikt Brčko		Ured Sarajevo		Kancelarija Banja Luka		Regionalni Ured Brčko			
Obradena površina kroz NTI (minimalno 64 MSP)	128.00	83.20	65%	38.40	30%	6.40	5%	79.36	62%	34.56	27%	14.08	11%	(5% BD+3% FBIH+3% RS)
Reizviđanje postojećih projekata	2.00	1.30	65%	0.60	30%	0.10	5%	1.24	62%	0.54	27%	0.22	11%	(5% BD+3% FBIH+3% RS)
Čišćenje (GI)	0.50	0.33	65%	0.15	30%	0.025	5%	0.31	62%	0.135	27%	0.06	11%	(5% BD+3% FBIH+3% RS)
Tehničko izviđanje (GI)	1.00	0.65	65%	0.30	30%	0.050	5%	0.62	62%	0.27	27%	0.11	11%	(5% BD+3% FBIH+3% RS)
UKUPNO	131.50	85.48	65%	39.45	30%	6.575	5%	81.53	62%	35.505	27%	14.47	11%	(5% BD+3% FBIH+3% RS)
HITNO OBILJEŽAVANJE (broj znakova)														
BOSNA I HERCEGOVINA	Federacija BIH		Republika Srpska		Distrikt Brčko		Ured Sarajevo		Kancelarija Banja Luka		Regionalni Ured Brčko			
UKUPNO	6070	4553	75%	1335	22%	182	3%	4421	73%	1225	20%	424	7%	(3%BD+2%FED+2%RS)
TRAJNO OBILJEŽAVANJE (broj znakova)														
BOSNA I HERCEGOVINA	Federacija BIH		Republika Srpska		Distrikt Brčko		Ured Sarajevo		Kancelarija Banja Luka		Regionalni Ured Brčko			
UKUPNO	500	325	65%	150	30%	25	5%	310	62%	135	27%	55	11%	(5% BD+3% FBIH+3% RS)
STRUČNI NADZOR (broj inspekcija)														
BOSNA I HERCEGOVINA	Federacija BIH		Republika Srpska		Distrikt Brčko		Ured Sarajevo		Kancelarija Banja Luka		Regionalni Ured Brčko			
UKUPNO	4000	2600	65%	1200	30%	200	5%	2480	62%	1080	27%	440	11%	(5% BD+3% FBIH+3% RS)

Tabela 4: Operativni plan protivminskih djelatnosti za 2022. godinu

4. EDUKACIJA O MINSKOJ OPASNOSTI

Upozoravanje na mine u 2022. godini će se realizovati aktivnostima javnog informisanja, edukacijom ugroženih i ostalih grupa stanovništva, kao i povezivanjem protivminskih akcija sa ugroženim zajednicama. Zadaci koje treba realizovati provođenjem upozoravanja na mine u 2022. godini proizlaze iz strateških i operativnih ciljeva postavljenih Strategijom za upozoravanje na mine u Bosni i Hercegovini 2018-2025. godine.

Težište rada organizacija za upozoravanje na mine, društveno korisnih organizacija i udruženja građana uključenih u edukaciju radi upozoravanja na mine usmjeriće se na prioritarno provođenje aktivnosti u zajednicama koje imaju veliku sumnjivu površinu i najugroženije grupe stanovništva sa posebnim akcentom na populaciju djece u osnovnim školama koji nisu upoznati sa ovim problemom i nemaju razvijenu svijest o opasnosti od mina. U saradnji sa resornim ministarstvima je planirana je realizacija posebnog, jedinstvenog projekta na području svih osnovnih škola u Bosni i Hercegovini.

Prioritet u javnom informisanju radi upozoravanja na mine u 2022. godini će biti na lokalnim medijima koji su usmjereni na probleme stanovništva u ugroženim zajednicama i koji mogu značajno doprinijeti smanjenju rizika. U slučaju mjera zbog epidemiološke situacije u BiH izazvane virusom Covid 19 težićemo da se edukacija o minskoj opasnosti provodi u online formatu kako bi se izbjegla javna okupljanja. U narednom periodu plan je promovisati uspostavljenu web aplikaciju „BiH mine suspected areas“ namjenjenu povećanju bezbjednosti od mina stanovništva Bosne i Hercegovine.

Nastaviće se i aktivnosti na upozoravanju na opasnost od mina migranata koji prolaze kroz Bosnu i Hercegovinu, a koji su zbog specifičnosti načina njihovog kretanja izuzetno izloženi opasnosti od mina. International Organization for Migration (IOM) je uložio dodatne napore i izvršio edukaciju Instruktora za upozoravanje na opasnost od mina kako bi povećali kapacitete i mogućnosti upozoravanje ove populacije.

Koordinacija aktivnosti će se provoditi kroz postojeći sistem koordinacije u cilju obezbjeđenja razmjene informacija, procjene potreba i izbjegavanja preklapanja aktivnosti.

Stručnim usavršavanjem organizacija i pojedinaca za realizaciju programa i projekata upozoravanja na mine putem kurseva, seminara i simpozijuma, te razvijanjem novih edukativnih materijala, steći će se znanje za planiranje i bolje rukovođenje programom. Obzirom na potrebu za instruktorima upozoravanja na opasnost od mina tokom 2022. godine planirano je održavanje jednog kursa za instruktore upozoravanja na mine kroz koje će proći 20 osoba iz različitih organizacija koje se bave upozoravanjem na mine.

Glavni cilj osiguranja kvaliteta upozoravanja na mine u 2022. godini će biti praćenje sistema osiguranja kvaliteta organizacija koje provode aktivnosti upozoravanja na mine. Posebna pažnja će biti usmjerena u cilju poboljšavanja kvaliteta izrade pojedinačnih projekata upozoravanja na mine i provođenja upozoravanja na mine i u sklopu izvođenja radova na minski sumnjivim površinama.

5. POMOĆ ŽRTVAMA MINA

Vijeće ministara Bosne i Hercegovine, na 143. sjednici održanoj 23. maja 2018. godine donijelo je odluku o osnivanju Koordinacionog tijela Bosne i Hercegovine za pomoć žrtvama mina, kasetne municije i eksplozivnih sredstava zaostalih iz rata kao stručno i savjetodavno tijelo Ministarstva civilnih poslova Bosne i Hercegovine. Jedan od zadataka Koordinacionog tijela je i koordinacija sa svim organizacijama i institucijama uključenim u pomoć žrtvama od mina. Koordinaciona grupu okuplja sve koji su aktivni na polju pomoći žrtava od mina. Ispunjavanjem ovog cilja očekuje se da će žrtve mina u BiH biti konačno prepoznate u svim društvenim strukturama Bosne i Hercegovine.

U 2022. godini očekujemo intenzivniji rad Koordinacionog tijela kako bi se uvećao obim sredstava za pomoć od strane donatora, a i vladinog sektora, koja će biti distribuirana žrtvama po utvrđenim kriterijima i načelu transparentnosti, uz očekivanja i boljeg krajnjeg učinka prema ciljanim grupama žrtava od mina. Potrebe donatora zahtjevaju detaljne informacije o žrtvama mina kao podlogu za adekvatnu implementaciju projekata pomoći.

U 2022. godini nastavlja se sa osiguranjem uslova za potpuno uključivanje žrtava mina u društvenu zajednicu, kroz razvoj sveobuhvatnog programa pomoći koji podrazumjeva razne programe koji će se unaprijediti psiho-socijalnu, medicinsku i ostale stručne usluga žrtvama mina. Također pokušati će se i ekonomski osnažiti žrtve mina i njihove porodice. Radiće se i na tome da se proširi i obezbjedi medicinska rehabilitacija kao i kvalitetnija ortopedska pomagala. Veliki izazov će biti da se osigura dugoročna finansijska podrška programima i projektima žrtava mina, veliki značaj biće i na povećanju uključenosti žrtava od mina u proces donošenja odluka na međunarodnom i državnom nivou.

Broj	Aktivnost	Mjesec											
		1	2	3	4	5	6	7	8	9	10	11	12
1	Koordinaciona radna grupa za PŽM da radi u punom kapacitetu.												
2	Planirano je učestvovanje na više seminara vezanim za projekte PŽM-a												
3	Radni sastanci sa predstavnicima NVO i Vladinim sektorom po pitanju problematike iz oblasti PŽM-a												
4	Izrada kvartalnih izvještaja žrtava do mina												
5	Prikupljanje podataka za izvještavanje prema poglavlju 7 ICBL-a Konvencije o zabrani mina												
6	Prikupljanje podatak za izvještavanje prema IPAP - Nato Brisel												
7	Izvještaj o izvršenju - za žrtve od mina (Ottawska konvencija)												
8	Priprema izvještaja za kasetnu municiju												
9	Izvjestavanje po "Članu 5.pod h"Konvencije o kasetnoj municiji (za pomoć žrtvama kasetne municije)												
10	Izvještaji i analize podataka o žrtavama od mina za treća lica												
11	Sprovođenje aktivnosti iz operativnog plana												
12	Izrada izvještaja o radu za 2021 godinu												
13	Usaglašavanje i objavljivanje operativnog plana za 2022 godinu												
14	Analiza podataka iz lokalne zajednice i pohranjivanje istih u bazu podataka žrtava od mina.												
15	Prikupljanje podataka za izradu plana za 2022 godinu												
16	Izrada plana rada za 2022 godinu												
17	Unos novih incidenata u bazu podataka BHMAC-a												
18	Unos novih žrtava od mina u bazu podataka BHMAC-a												
19	Ažuriranje postojećih podataka incidentima i žrtvama od mina												
20	Praćenje legislative i prikupljanje podataka o postojećim i novim zakonskim odredbama												
21	Priprema podataka o žrtvama mina za potrebe BHMAC web. stranice												
22	Održavanje informacionog sistema žrtava od mina												
23	Aktivnosti BHMAC-a neophodnih za realizaciju projekata EU za pomoć žrtvama mina												

Tabela 5: Akcioni plan žrtava mina

6. RASPOLOŽIVI RESURSI ZA HUMANITARNO DEMINIRANJE

Sa pregledom stanja u januaru 2022. godine Bosna i Hercegovina ima 25 akreditiranih organizacija za protuminsko djelovanje, od toga 9 komercijalnih kompanija, 11 nevladinih i 5 vladinih organizacija (Oružane snage BiH, Federalna uprava civilne zaštite, Republička uprava civilne zaštite, Civilna zaštita Brčko distrikta i Društvo crvenog krsta/križa BiH).

Rb	Organizacija	Broj mašina	Broj prega	Broj detektora	Produktivnost mašina
1	MINEMON d.o.o Pale	0	0	10	
2	TROTIL d.o.o Sarajevo	0	0	7	
3	POINT d.o.o	1	2	26	1200
4	DETEKTOR	1	2	32	800
5	CHR	0	2	23	
6	EKSPLORING	0	0	5	
7	N&N IVŠA	2	2	58	2100
8	HEKSOGEN d.o.o	0	0	8	
9	UEM d.o.o	2	2	53	3675
10	IN DEMINING	1	2	50	850
11	CENTAR ZA OBUKU PASA ZA OTKRIVANJE MINA	0	1	20	
12	NGO POSAVINA BEZ MINA	0	0	0	
13	NGO PRO VITA	0	0	13	
14	NGO STOP MINES	1	4	116	660
15	NORWEGIAN PEOPLES AID (NPA)	4	5	177	3900
16	MAG	0	4	62	
17	UG DEMIRA	1	0	34	2300
18	UG EKO DEM	1	0	20	600
19	UDRUGA PAZI MINE VITEZ	0	0	35	
20	UDRUŽENJE ZA OBUKU PASA TRENING TIM	0	0	0	
21	FEDERALNA UPRAVA CIVILNE ZAŠTITE	5	4	116	2525
22	CIVILNA ZAŠTITA BRČKO DISTRIKTA	0	0	7	
23	DRUŠTVO CRVENOG KRŽA/KRSTA BIH	0	0	0	
24	ORUŽANE SNAGE BIH	5	9	217	5680
25	REPUBLIČKA UPRAVA CIVILNE ZAŠTITE RS	4	3	45	1035
	UKUPNO	28	42	1134	25325

Tabela 6: Pregled akreditovanih organizacija sa raspoloživim materijalno-tehničkim resursima

U strukturi akreditovanih organizacija prijavljeno je 1062 osoba koje posjeduju akreditacije za deminerska zanimanja i ovlaštenja za rad. Ovaj broj uključuje 661 obučeni deminera i 302 osobe koje su ovlaštene za obavljanje rukovodnih i nadzornih zadataka (vođe timova, vođe radilišta, operativni oficiri, oficiri za osiguranje kvaliteta, treneri prega, kerovođe, operateri itd.) te 99 medicinara.

Rb.	Organizacija	Rukovodno osoblje	Nadzorno osoblje	Demine ri	Medicinari
1	MINEMON d.o.o Pale	1	9	2	0
2	TROTIL d.o.o Sarajevo	0	8	1	0
3	POINT d.o.o	3	0	9	1
4	DETEKTOR	7	0	16	1
5	CHR	7	0	17	2
6	EKSPLORING	1	10	0	0
7	N&N IVŠA	4	0	17	3
8	HEKSOGEN d.o.o	4	0	10	1
9	UEM d.o.o	5	0	12	2
10	IN DEMINING	7	0	25	3
11	CENTAR ZA OBUKU PASA ZA OTKRIVANJE MINA	5	0	16	2
12	NGO POSAVINA BEZ MINA	5	0	0	0
13	NGO PRO VITA	4	0	9	1
14	NGO STOP MINES	10	0	27	4
15	NORWEGIAN PEOPLES AID (NPA)	11	0	71	0
16	MAG	13	0	52	8
17	UDRUŽENJE ZA ELIMINACIJU MINA-UEM	0	0	0	0
18	UG DEMIRA	10	0	15	3
19	UG EKO DEM	5	0	14	1
20	UDRUGA PAZI MINE VITEZ	3	0	14	2
21	UDRUŽENJE ZA OBUKU PASA TRENING TIM	3	0	0	0
22	FEDERALNA UPRAVA CIVILNE ZAŠTITE	30	0	96	20
23	CIVILNA ZAŠTITA BRČKO DISTRIKTA	3	0	6	2
24	DRUŠTVO CRVENOG KRIŽA/KRSTA BIH	0	0	0	0
25	ORUŽANE SNAGE BIH	117	0	196	33
26	REPUBLIČKA UPRAVA CIVILNE ZAŠTITE RS	17	0	36	10
UKUPNO		275	27	661	99

Tabela 7: Pregled raspoloživog osoblja akreditovanih organizacija (na dan 31.01.2022.g.)

Raspoloživim tehničkim kapacitetima povećat će se produktivnost deminera, smanjiti cijena deminiranja i što je najvažnije, unaprijediti sigurnost i pouzdanost samog procesa deminiranja. U tehničkom izviđanju biće angažirane mašine i/ili prege, zavisno od konfiguracije i uslova na terenu.

Na osnovu trenutno raspoloživih resursa, moguće je izvesti operacije humanitarnog deminiranja na površini od oko 31,6 km².

RESURSI	Kapacitet u m²
Mašine	22,300,000
Prege	2,600,000
Demineri	6,700,000
Ukupno	31,600,000

Tabela 8: Pregled produktivnosti sa raspoloživim resursima za 2022.godinu

Obzirom da se u Bosni i Hercegovini primjenjuje klasični pristup (tehničko izviđanje i čišćenje prema Standardu za uklanjanje mina i NUS-a u BiH) i pristup vraćanja površine (tehničko izviđanje i čišćenje prema Standardu za PMA u BiH – Land Release koncept) gore navedeni resursi deminerskih organizacija će biti angažovani na oba koncepta u skladu sa iskazanom zainteresovanošću donatora.

U 2022. godini Odsjek za upravljanje kvalitetom protivminski akcija provodit će obuku inspeksijskih organa za poboljšanje stručnog nadzora, učestvovati u obuci osoblja koje je u sastavu deminerske, monitoring organizacije i organizacije za upozoravanje na mine, učestvovati u radu stručnih radnih grupa deminerske zajednice u BiH, te vršiti testiranje osoba nadležnih za izvođenje ili rukovođenje aktivnostima protivminskih djelatnosti.

Centar za uklanjanje mina u BiH raspolaže sa 42 izviđača, odnosno 21 izviđačka tima za izvođenje operacija netehničkog izviđanja, generalnog i sistematskog izviđanja i hitnog obilježavanja, 7 viših samostalnih referenata za planiranje operacija generalnog izviđanja, kao i sa 14 inspektora i 27 viših referenata za kontrolu kvaliteta, odnosno provođenje stručnih nadzora/inspekcija. Problem koji bi nam mogao predstavljati u tekućoj godini je prestanak radnog odnosa zbog odlaska u penziju četiri inspektora za kontrolu/osiguranje kvaliteta.

7. **OBUKA, ISTRAŽIVANJE I RAZVOJ**

Projekat 1. – Obuke zaposlenih u PMD u BiH

Cilj: Osigurati specijalističku edukaciju postojećih i novih kadrova u BiH u oblasti PMD.

Aktivnosti:

1. Odobravanje, nadzor i evidencija doobuka od akreditovanih organizacija za oko 900 deminera - učesnika.

Rok: jan.- dec. 2022.

Broj zadataka: 30

2. Odobravanje, nadzor i evidencija obuka od akreditovanih organizacija i BHMAC-a za oko 300 polaznika.

Rok: jan.- dec.2022.

Broj zadataka: 25

Projekat 2. – Istraživanje i razvoj

Cilj: - Održavati i uspostavljati stručnu saradnju sa odgovarajućim domaćim i stranim institucijama i pojedincima radi unapređivanja PMD u BiH, stručnog usavršavanje kadrova u skladu sa razvojem PMD i novim naučno-tehničkim dostignućima.

Aktivnosti:

1. Priprema aplikacije za projekat “Upotreba vještačke inteligencije – podrška NTI“.

Rok: jan.-dec.2022.

Broj zadataka: 2

2. Podsticati saradnju BHMAC-a, OS BiH i Civilnih zaštita, sa drugim organizacijama i državama suočenim sa problemom mina, a u cilju promoviranja znanja i iskustava iz BiH.

Rok: jan.-dec.2022.

Broj zadataka: 4

8. KOMUNIKACIJE I ZAGOVARANJE PROTIVMINSKOG DJELOVANJA

Uzimajući u obzir osnovne ciljeve i zadatke Centra za uklanjanje mina u BiH, te propise kojim se obezbjeđuje zakonito i blagovremeno odvijanje protuminskih akcija, kao i brži i efikasniji način rada Centra za uklanjanje mina u BiH u saradnji sa svim subjektima uključenim u ovu oblast preuzima niz aktivnosti sa ciljem informisanja i povećanja stepena razumijevanja građana i donatora u protuminskom procesu, te poboljšanja slike Centra za uklanjanje mina i sistema protivminskih djelatnosti u javnosti i njegovoj poziciji u društvu.

Vodeći se zacrtanim strateškim ciljevima, komunikacije i aktivnosti odnosa sa javnošću na koje će se Centar za uklanjanje mina u BiH fokusirati tokom 2022.godine, aktivnosti komunikacije i zagovaranja uključuju:

-Pružanje informacija u cilju povećanja stepena razumijevanja i interesovanja građana za protivminske akcije u BiH, kao i podizanja svijesti i povjerenja domaćih i međunarodnih aktera Promocija Centra za uklanjanje mina u BiH i njegovih aktivnosti u cilju informisanja javnosti o rezultatima rada institucije i promocije dostignuća u protuminskim akcijama. Konsultacije sa relevantnim institucijama i organizacijama uključenim u protivminski proces i odgovornim za implementaciju Otavske konvencije, a u cilju poboljšanja rada Centra i zagovaranja principa Otavske konvencije

-Informativne aktivnosti koje podrazumjevaju i redovno ažuriranje službene stranice www.bhmac.org

-Prisustvo na domaćim i međunarodnim konferencijama sa tematikom protivminskog djelovanja.

-Medijski istupi u smislu adekvatnog odgovora na zahtjeve i upite domaćih i lokalnih medija, što uključuje gostovanja, konferencije za medije i pravovremene i tačne objave članaka i saopštenja o novostima iz protivminskog djelovanja.

-Prezentacije rada Centra i rezultata protivminskog djelovanja domaćoj i međunarodnoj javnosti.

-Konstatno i sistematično praćenje javnog mnijenja i analizu štampanih i elektronskih medija/press clipping.

-Adekvatno obilježavanje 4. Aprila, Međunarodnog dana borbe protiv mina, kao prilike da se uz javne istupe povećá svijest o postojanju minske opasnosti i neophodnosti kontinuiranog izdvajanja sredstava za rješavanje ovog dugoročnog problema.

-Kontinuirana saradnja sa Centrima za protivmisko djelovanje u regionu i svijetu, a u cilju razmjene iskustva i unaprijeđenja saradnje u ovoj oblasti.

9. FINANSIRANJE

Članom 18. Zakona o deminiranju u BiH propisano je: „Sredstva za provođenje Plana deminiranja osiguravaju se iz donatorskih sredstava, budžeta institucija BiH i budžeta entiteta, kao i iz drugih izvora“.

Prema usvojenoj Strategiji protivminskog djelovanja Bosne i Hercegovine 2018-2025 potrebna finansijska sredstva za ispunjenje plana za 2022.godinu iznose 43.100.000 KM. Udio očekivanih domaćih sredstava je 50% kao i 50% donatorskih sredstava.

U ukupnoj sumi potrebnih novčanih sredstava nisu uračunati troškovi Centra za uklanjanje mina u BiH koji iznose 6.024.000 KM a koji će biti utrošeni kroz dva programa, planiranje i projektovanje protivminskog djelovanja i osiguranje kvaliteta protivminskog djelovanja. Planirano je da se za prvi program utroši 3.614.400 KM a za drugi program 2.409.600 KM.

Domaća sredstva	Donatorska sredstva
Vijeće ministara BiH (BHMAC)	Svjetska banka/Investicioni okvir za zapadni Balkan
Vijeće ministara BiH (OSBiH)	Država Japan
Vlada Federacije BiH (FUCZ)	Sjedinjene Američke Države/USA
Republika Srpska (RUCZ)	Savezna republika Njemačka
Vlada Brčko Distrikta	Ostali izvori finansiranja međunarodnih organizacija Norveška narodna pomoć-NPA i The Mines Advisory Group-MAG
Ostali mogući izvori (kantoni, gradovi, opštine, udruženja iz BiH)	IPA-Instrument for Pre-Accession Assistance EU

Tabela 9: Finansiranje protivminskog djelovanja u 2022. godini

Iz budžeta institucija Bosne i Hercegovine, prema planu Oružanih snaga BiH, planirano je finansiranje tehničkog izviđanja i čišćenja na području opština Šamac, Orašje, Olovo, Kupres, Kladanj, Gradačac, Zenica, Hadžići, Mostar, Šekovići, Derventa, Istočna Ilidža, Vareš, Modriča, Trnovo i Kalinovik. Iz budžeta entiteta, prema sadašnjem planu i postojećoj dinamici Republičke uprave civilne zaštite i Federalne uprave civilne zaštite, planirana su sredstva za tehničko izviđanje i čišćenje na području opština Ravno, Kotor Varoš, Trebinje i Mrkonjić Grad, odnosno Odžak, Kalesija, Stolac, Bosansko Grahovo, Bosanska Krupa, Vitez, Bugojno i Foča.

U 2022. godini očekujemo puni angažman međunarodnih organizacija Norveška narodna pomoć-NPA i The Mines Advisory Group-MAG kojima su u planu lokacije na području opština Kalesija, Gradačac, Kladanj, Olovo, Sanski Most, Brčko i Travnik, odnosno Brčko, Zavidovići, Ravno,

Visoko, Maglaj i Lukavac. Od strane organizacije Centar za obuku pasa-MDDC planirano je provođenje ciljanih i sistematskih istraga na MPS u opštini Prača i Bihać.

U okviru Investicijskog okvira za Zapadni Balkan u planu je realizacija projekta upravljanja vodama među zemljama u slivovima rijeka Save i Drine, u okviru čega je planirano i deminiranje desne obale rijeke Save kao prvog preduslova za bilo koju vrstu aktivnosti na rijeci Savi. Za navedene projekte s ukupnom površinom od oko 9,98 km², od strane Svjetske banke predviđeno je izdvajanje 7,5-8 mil eura, a isti se nalaze na prostoru Gradiške, Srpeca, Odžaka, Kozarske Dubice, Dervente, Broda, Šamca, Domaljevca, Brčkog i Orašja.

U 2021. godini od strane ITF Enhancing Human Security raspisana su 3 tendera za poslove tehničkog izviđanja i čišćenja mina za 42 projekta sa rizičnom površinom od 810.456 m².

R B	Datum Tendera	Naziv Tendera	Broj projekata	PMA	Površina m²
1	04.05.2021.	ITF-01/21-MC/TS-BH- CZ/ROK	1	čišćenje	2,879
			1	tehničko izviđanje	10,785
2	12.07.2021.	ITF-01-05/21-MC/TS-BH- USA	12	čišćenje	139,128
			17	tehničko izviđanje	463,638
3	27.09.2021.	ITF-01-06/21-MC-BH- JPN/USA NMI	11	čišćenje	194,026
UKUPNO:					810,456

Tabela 10: Pregled raspisanih tendera za poslove tehničkog izviđanja i čišćenja mina

Završetak realizacije projekata sa posljednja dva tendera očekujemo u 2022. godini. Centar za uklanjanje mina je dostavio prijedlog projekata za donaciju USA 2021/22 sa ukupnom površinom od 1.322.610,86m² za koje u tekućoj godini očekujemo izbor od strane donatora i realizaciju izabranih projekata.

Od strane IPA-Instrument for Pre-Accession Assistance EU (Instrument predpristupne pomoći) planirana su sredstva u ukupnom iznosu od 10 miliona eura kroz grant sredstava za 2022., 2023. i 2024. godinu, u zavisnosti od dinamike realizacije, a koja će biti započeta u Bosni i Hercegovini u 2022. godini.

Ohrabrujuću informaciju smo zaprimili od strane vlade Brčko distrikta, pojedinih kantonalnih vlada te gradova i opština u Bosni i Hercegovini koja se odnosi na plan izdvajanja budžetskih sredstava za finansiranje protivminskog djelovanja u 2022. godini u ukupnom iznosu od 1.379.900,00KM.

10. KASETNA MUNICIJA

U periodu 01.01.2011. godine do 30.6.2011. godine NPA je realizovala prvu fazu generalnog izviđanja područja zagađenih kasetnom municijom u Bosni i Hercegovini, koja je kao rezultat dala opšu procjenu situacije sa zaostalom kasetnom municijom i to: (1) procjenu opasnosti od zaostale kasetne municije i (2) njezin društveni, ekonomski i okolišni uticaj u Bosni i Hercegovini. Opša procjena situacije sa zaostalom kasetnom municijom je temelj za strateško planiranje i mjerenje uspjeha u primjeni Konvencije o zabrani kasetne municije, koju je Bosna i Hercegovina ratifikovala 25.8.2010. godine, te time preuzela obaveze i rokove date u Konvenciji. Realizacijom prve faze generalnog izviđanja ostvaren je neposredni cilj Norveške narodne pomoći u Bosni i Hercegovini - da pomogne državnim vlastima u ispunjavanju obaveza preuzetih ratifikovanjem Konvencije o zabrani kasetne municije.

Prema podacima sa danom 31.01.2022. godine ukupna sumnjiva površina na kasetnu municiju iznosi 1,45km². Pored preostalih projekata kasetne municije i zadataka koji su u toku u navedenu površinu ulaze i zadaci na kojima su završene aktivnosti na terenu i nalaze se u postupku izdavanja završne dokumentacije. Na dan 31.01.2022. godine aktivnosti tehničkog izviđanja i čišćenja kasetne municije se provode na sedam (7) zadataka dok je za realizaciju preostalo još deset (10) projekata kasetne municije. U Bosni i Hercegovini postoje lokacije koje su zagađene istovremeno minama i kasetnom municijom, tačnije radi se o dvije (2) lokacija ukupne površine od 238,581m² za koje je podnešena molba za finansiranje ITF Enhancing Human Security.

Centra za uklanjanje mina će u 2022. godini biti posebno opredijeljen ka djelovanju u suočavanju s prijetnjama kasetne municije sa konačnom željom i namjerom da se ovo dugoročno pitanje riješi u okviru odobrenog roka za ispunjenje preuzetih obaveza prema članu 7. Konvencije što je mjesec septembar 2022 godine. Sa ciljem oslobađanja Bosne i Hercegovine od kasetne municije u zadatom roku Centar za uklanjanja mina očekuje pomoć i saradnju donatora i ITF Enhancing Human Security, Komande EUFOR-a u Bosni i Hercegovini, Oružanih snaga Bosne i Hercegovine, Norveške narodne pomoći-NPA, Entitetskih uprava civilne zaštite i svih drugih relevantnih učesnika koji mogu doprinjeti realizaciji zadatog cilja u kom pogledu su već u januaru održani sastanci i sačinjen plan za nastavak dogovora kako bi se uložili dodatni naponi za izvršenje obaveza.

Administrativni nivo	Kasetna municija
UNSKO SANSKI	0.00
POSAVSKI	0.00
TUZLANSKI	0.34
ZENIČKO DOBOJSKI	0.50
BOSANSKO PODRINJSKI	0.00
SREDNJE BOSANSKI	0.01
HERCEGOVAČKO NERETVANSKI	0.01
ZAPADNO HERCEGOVAČKI	0.00
SARAJEVO	0.23
KANTON 10	0.11
FEDERACIJA BIH	1.20
BRČKO DISTRIKT	0.00
REPUBLIKA SRPSKA	0.26
BOSNA I HERCEGOVINA	1.45

Tabela 11: Pregled sumnjive površine na kasetnu municiju

Red.	Entitet	ID	Lokacija	Rizična površina m ²	Sumnjiva površina m ²	Opština	Status
1	FED	KM 18	Paljenica	58,099	86,890	Glamoč	Rezervisan FUCZ
2	FED	KM-100	Vranovići-Ljeske	6,951	43,990	Zenica	Pripremljen
3	FED	KM-101	Kladanj KM-centar	5,870	55,090	Kladanj	Pripremljen
4	FED	KM-102	Kladanj KM-Tuholj	15,124	27,760	Kladanj	Pripremljen
5	FED	KM-103	Podgorje-Cubrici	5,136	39,670	Banovići	Pripremljen
6	FED	KM-104	Parcela KO Mionica 2	8,176	67,851	Gradačac	Pripremljen
7	FED	KM-59	Travnik-Grad	12,626	13,138	Travnik	Rezervisan NPA
8	FED	KM-94	Staro selo-Goranci	9,996	9,996	Mostar	Rezervisan FUCZ
9	FED	KM-97	Naselje Krivaja	7,929	7,929	Zavidovići	Rezervisan OSBiH
10	RS	KM-7	Japaga	151,485	255,513	Han Pijesak	Rezervisan NPA
			Ukupno:	281,392	607,827		

Tabela 12: Preostali projekti kasetne municije (stanje na dan 31.01.2022.g.)

Red.	Entitet	ID	Lokacija	Rizična površina u m ²	Opština	Status
1	FED	7049	Izvor-Stijena-Strazba Pećina 5	66,738	Sapra	Pripremljen
2	FED	5589	Karići	171,843	Vareš	Pripremljen
			Ukupno:	238,581		

Tabela 13: Preostali mješoviti projekti (stanje na dan 31.01.2022.g.)

Red.	Entitet	ID	Lokacija	Rizična površina u m2	Sumnjiva površina	Opština
1	FED	KM-53	Solun-Crni potok	50,790	40,838	Olovo
2	FED	KM-90	Tojšići	5,298	88,420	Kalesija
3	FED	KM-91	Mionica	8,355	20,160	Gradačac
4	FED	KM-61	Zorin potok	60,198	41,740	Kladanj
5	FED	KM-87	Smetovi	42,605	54,550	Zenica
6	FED	KM-98	Mijakovići	47,772	135,700	Vareš
7	FED	KM-99	Križevići	65,678	95,220	Olovo
			Ukupno:	280,696	476,628	

Tabela 14: Projekti tehničkog izviđanja i čišćenja kasetne municije koji su u toku u 2022. godini (stanje na dana 31.01.22).

11. GRUPISANJE SUMNJIVIH OPASNIH POVRŠINA U MINSKI SUMNJIVA PODRUČJA – MSP (minski sumnjivih površina)

Proces vraćanja površine zasniva se na prikupljanju i analizi svih informacija o miniranosti, pri čemu treba uzeti u obzir sve relevantne informacije vezane za šire područje, kao što su način ratovanja, tok ratnih dejstava, najčešće korištene mine, uobičajeni način postavljanja mina i sl. Zbog toga će se za primjenu procesa vraćanja površine odrediti šire područje, koje se sa stanovišta problema miniranosti može tretirati kao logična cjelina – MSP. To područje obuhvata jednu ili više minski ugroženih zajednica.

Centar za uklanjanje mina uz podršku ovlaštenih predstavnika opština (lokalnih zajednica) izvršava grupisanje sumnjivih površina na teritoriji predmetne opštine u logične cjeline pojedinačnih minski sumnjivih površina (MSP) i definiše prioritete, odnosno redosljed izvođenja i oslobađanja minski sumnjivih površina. U slučaju iskazanih potreba za hitnim rješavanjem manjih površina, te površine mogu biti izuzete iz već definisanih minski sumnjivih površina (MSP) i tretirane kroz pojedinačne projekte.

Pristup vraćanja površina na upotrebu će se u potpunosti provesti u Bosni i Hercegovini u toku ovog strateškog perioda i postoji generalna saglasnost da je njegovo potpuno provođenje rješenje za veću operativnu efikasnost. Centar za uklanjanje mina se obavezao da će razjasniti i precizirati problem kontaminacije minama/eksplozivnim sredstvima zaostalih iz rata (ESZR) u Bosni i Hercegovini kroz provođenje operacija netehničkog izviđanja, tehničkog izviđanja i čišćenja.

Centar za uklanjanje mina će osigurati poštovanje principa vraćanja površina na upotrebu od strane svih organizacija akreditovanih za tehničko izviđanje i čišćenje kroz kvalitetan sistem upravljanja kvalitetom i poštovanje nedavno revidiranog Standarda i Standardnih operativnih procedura Centra za uklanjanje mina za vraćanje površina na upotrebu. Centar za uklanjanje mina će također osigurati da procesi upravljanja informacijama omogućavaju prikupljanje, pohranjivanje i analizu tačnih i ažuriranih podataka o izviđanju i čišćenju, čime će se olakšati operativno planiranje i odlučivanje i omogućiti konsistentno i jasno izvještavanje o rezultatima tehničkog izviđanja i čišćenja. To obuhvata i izvještavanje prema obavezama koje proizilaze iz međunarodnih konvencija. Centar za uklanjanje mina se također obavezao da će organizirati sastanke stručne radne grupe u cilju jačanja koordinacije, razmjene informacija i transparentnosti.

Centar za uklanjanje mina će nastaviti planirati operacije tehničkog izviđanja i čišćenja u direktnoj saradnji sa opštinama i posvećenim koordinatorima protivminskih akcija na kantonalnom i opšinskom nivou.

Red.	Entitet	ID MSP	MSP-Naziv	Površina km ²	Općina/Opština	Kompanija/izvođač
1	FED	41	Vaseoski podovi	0,123	Bugojno	Federalna uprava CZ
2	FED	46	Žepče jug	2,264	Žepče	Njemačka Ambasada -investitor
3	FED	49	Donji Ulišnjak	1,153	Maglaj	The Mines Advisory Group-MAG
4	FED	61	Lukavica Rjeka-Stanića R.	0,365	Doboj-Istok	Federalna uprava CZ
5	FED	70	Milino selo	1,433	Lukavac	The Mines Advisory Group-MAG
6	FED	81	Ćamovine-Zubeta	1,699	Vareš	Oružane snage BiH
7	FED	82	Bihać 1	0,823	Bihać	Centar za obuku pasa za otkrivanje mina u BiH
8	FED	85	Ularice-Bejići	1,246	Usora	Federalna uprava CZ
9	FED	86	Otoka Centar	1,974	Bosanka Krupa	Oružane snage BiH
10	FED	88	Hum	0,707	Mostar	Oružane snage BiH
11	FED	89	Ćamovine-Zubeta 1	2,042	Vareš	Oružane snage BiH
12	FED	90	Brdarići	1,424	Pale-Prača	Centar za obuku pasa za otkrivanje mina u BiH
13	FED	94	Uzdol	1,530	Prozor-Rama	Oružane snage BiH
14	RS	15	Babešnica	0,549	Modriča	Oružane snage BiH
15	RS	20	Turovi	0,818	Trnovo	Oružane snage BiH
16	RS	33	Dobro Polje	0,986	Kalinovik	Oružane snage BiH
17	RS	38	Pjevalovac-Agići	3,106	Derventa	Oružane snage BiH
18	RS	44	Kotor Varoš 1	0,991	Kotor Varoš	Republička uprava civilne zaštite

Tabela 15: Rezervisani MSP projekti (stanje na dan 31.01.2022. godine)

Red.	Entitet	ID MSP	MSP-Naziv	Površina km ²	Općina/Opština	Kompanija/izvođač
1	FED	6	Bili potok	3,164	Kupres	Oružane snage Bosne i Hercegovine
2	FED	8	Olovske Luke - Petrovići	7,770	Olovo	Oružane snage Bosne i Hercegovine
3	FED	10	Jelačići	2,187	Kladanj	Oružane snage Bosne i Hercegovine
4	FED	14	Vožuća	2,141	Zavidovići	The Mines Advisory Group-MAG
5	FED	15	Čavaš	1,270	Ravno	The Mines Advisory Group-MAG
6	FED	33	NP Una	3,529	Bihać	Federalna uprava civilne zaštite
7	FED	45	Bijelo Bučje	2,650	Travnik	Norveška narodna pomoć (NPA)
8	FED	54	Vlajčići	2,174	Visoko	The Mines Advisory Group-MAG
9	FED	42	Kozlovac	2,231	Iljaš	Federalna uprava civilne zaštite
10	FED	47	Radoč	1,021	Bužim	Oružane snage Bosne i Hercegovine
11	FED	63	Gradina	0,898	Olovo	Oružane snage Bosne i Hercegovine
12	FED	68	Šehoveci 3	2,420	Sanski Most	Norveška narodna pomoć (NPA)
13	FED	84	Zelinja Gornja	0,669	Gradačac	Oružane snage Bosne i Hercegovine
14	FED	79	Vranjevići	2,250	Mostar	Oružane snage Bosne i Hercegovine
15	FED	62	Zebina šuma	1,681	Foča	Federalna uprava civilne zaštite
16	FED	77	Fajtovci 1	1,920	Sanski Most	Centar za obuku pasa za otkrivanje mina u BiH
17	FED	87	Brčko Istok	0,758	Brčko	MAG Mines Advisory Group
18	RS	2	Hum 1	0,734	Trebinje	Republička uprava civilne zaštite RS
19	RS	4	Jošje	1,185	Šekovići	Oružane snage Bosne i Hercegovine
20	RS	17	Gornji Božinci	1,632	Derventa	Oružane snage Bosne i Hercegovine
21	RS	18	Koprivna	2,637	Oštra Luka	Republička uprava civilne zaštite RS
22	RS	25	Ljubljena	1,552	Berkovići	MAG Mines Advisory Group
23	RS	27	Cmi Vrh - Šibovi	0,937	Mrkonjić Grad	Republička uprava civilne zaštite RS
24	RS	23	Vojkovići	1,866	Istočna Ilidža	Oružane snage Bosne i Hercegovine
25	RS	55	Brčko Sjever 1	1,034	Brčko	Norveška narodna pomoć (NPA)

Tabela 16: Projekti MSP koji su u toku u 2022. godini (stanje na dan 31.01.2022. godine)

Red. Br.	Broj zadatka/projekta	Lokacija	Izvodjač	PMA	Zadana površina m ²	Opština
1	4077 10820	Lisača 1	Federalna uprava civilne zaštite	tehničko izviđanje	139.435	Kalesija
2	4132 11016	Kasarna Krupa - NUS	Oružane snage BiH	čišćenje	2.129	Hadžići
3	4206 7225	Krvava glava 2	Republička uprava civilne zaštite RS	tehničko izviđanje	53.990	Ravno
4	4236 6644	Zaušje	Federalna uprava civilne zaštite	tehničko izviđanje	45.758	Stolac
5	4237 6646	Budisavina	Federalna uprava civilne zaštite	tehničko izviđanje	56.219	Stolac
6	1002079 2736	Klakar Donji 6	Oružane snage BiH	tehničko izviđanje	139.806	Brod
7	4248 10648	Risovac - Gnjat	Federalna uprava civilne zaštite	čišćenje	8.155	Bosansko Grahovo
8	4279 11124	M 14.1 dionica Grmuša - Mali Radić	Federalna uprava civilne zaštite	tehničko izviđanje	206.230	Bosanska Krupa
9	4280 10625	Oštra Luka - Bok 1	Oružane snage BiH	tehničko izviđanje	85.170	Orašje
10	1002101 53977	Jahorina OC-Paloševina, nastavak	Republička uprava civilne zaštite RS	tehničko izviđanje	15.426	Trnovo
11	4288 11157	Crni Bunarevi	Oružane snage BiH	tehničko izviđanje	46.268	Bosansko Grahovo
12	1002108 54160	Obudovac-Starice 1A	Oružane snage BiH	tehničko izviđanje	104.416	Šamac
13	4282 6705	Šehov gaj Lazine 5	Federalna uprava civilne zaštite	tehničko izviđanje	115.445	Vitez
14	4304 10397	Lepnica - Veprice	Federalna uprava civilne zaštite	tehničko izviđanje	69.026	Orašje
15	4299 10365	Grabež - Hardika	N&N IVŠA	čišćenje	21.595	Bihać
16	1002111 51376	Trbuk 1	Point	tehničko izviđanje	39.208	Doboj
17	1002117 54465	Zelinja Gornja 6	N&N IVŠA	čišćenje	40.325	Doboj
18	1002112 52903	Bastasi	Point	Tehničko izviđanje	7.286	Foča
				Ukupno:	1.080,441	

Tabela 17: Projekti tehničkog izviđanja i čišćenja koji su u toku u 2022. godini
(stanje na dan 31.01.2022. godine)

SAŽETAK PLANA DEMINIRANJA ZA 2022. GODINU

-Bosna i Hercegovina spada u red zemalja koje se suočavaju sa velikim minskim problemom. Prema izvršenim procjenama u januaru 2022. godine sumnjiva opasna površina u Bosni i Hercegovini iznosi 922,37 km² što predstavlja 1,80% u odnosu na ukupnu površinu Bosne i Hercegovine. Veličina sumnjive opasne površine na kasetnu municiju iznosi 1,45km².

-Iako se broj civilnih žrtava smanjuje, u 2021. godini, su se nažalost, dogodile tri nesreće. U nesrećama sa smrtnim ishodom radi se o maloljetnom licu koje je u porodičnom domaćinstvu aktiviralo nepoznatu eksplozivnu napravu i dvije odrasle osobe, u drugoj nesreći, koje su u toku lova prošli oznake rizične površine i izazvali eksploziju mine PROM-1. U trećoj, deminerskoj nesreći je prilikom vršenja uništavanja ESZR došlo do detonacije koja je izazvala lakše povrede deminera/operatera za uklanjanje eksplozivnih sredstava. U poslije ratnom periodu u Bosni i Hercegovini je stradala 1.770 osoba, od čega 620 osoba smrtno.

- Na temelju predhodno navedenog, u Planu deminiranja u Bosni i Hercegovini za 2022. godinu sadržani su osnovni ciljevi: smanjenje sumnjive opasne površine, uklanjanje mina i eksplozivnih sredstava zaostalih iz rata radi sprečavanja nesreća i sigurnog korištenja površine od strane stanovništva bez opasnosti po vlastitu sigurnost te smanjenje broja stanovnika koji su izloženi direktnom riziku.

- Dakle, težište protuminskih akcija u Bosni i Hercegovini u 2022. godini će i dalje biti ugrožena zajednica i njene potrebe, smanjenje rizika od mina i njihovog negativnog društveno ekonomskog uticaja što će se realizovati i kroz grupisanje sumnjivih površina, izrada koordinisanih i djelotvornih zadataka za izviđanje, tehničko izviđanje i čišćenje, preduzimanje mjera upozoravanja na mine i edukacija o minskoj opasnosti te pružanja pomoći žrtvama od mina i ESZR.

-Netehničko izviđanje sumnjive površine će u 2022. godini biti redovna aktivnost Centra za uklanjanje mina u BiH u okviru koje će se vršiti stalna procjena minske situacije. Ova procjena minske situacije će se vršiti obilaskom sumnjivih površina i preciznijom identifikacijom nivoa rizika, što podrazumijeva detaljnu procjena rizičnosti, analizu raspoloživih podataka, prikupljanje i obrada podataka sa terena, vršenje potrebnih mjerenja i definisanje granica rizičnih površina, redukciju sumnjivih površina, procjenu društveno-ekonomskog uticaja mina i potencijalnih koristi od operacija deminiranja.

-Humanitarno deminiranje, odnosno tehničko izviđanje i čišćenje će se provoditi od strane akreditovanih deminerskih organizacija na osnovu Plana deminiranja. U tekućoj godini očekujemo

nastavak realizacije i završetak ranije započetih projekata kao i otvaranje novih zadataka na osnovu izvršenih rezervacija. Sa pregledom stanja u januaru 2022. godine Bosna i Hercegovina ima 25 akreditiranih organizacija za protuminsko djelovanje, od toga 9 komercijalnih kompanija, 11 nevladinih i 5 vladinih organizacija. U strukturi akreditovanih organizacija prijavljeno je 1062 osoba koje posjeduju akreditacije za deminerska zanimanja i ovlaštenja za rad.

-Centra za uklanjanje mina će u 2022. godini biti posebno opredijeljen ka djelovanju u suočavanju s prijetnjama kasetne municije sa konačnom željom i namjerom da se ovo dugoročno pitanje riješi u okviru odobrenog roka za ispunjenje preuzetih obaveza prema članu 7. Konvencije što je mjesec septembar 2022 godine. Sa ciljem oslobađanja Bosne i Hercegovine od kasetne municije u zadatom roku Centar za uklanjanja mina očekuje pomoć i saradnju donatora i ITF Enhancing Human Security, Komande EUFOR-a u Bosni i Hercegovini, Oružanih snaga Bosne i Hercegovine, Norveške narodne pomoći-NPA, Entitetskih uprava civilne zaštite i svih drugih relevantnih učesnika koji mogu doprinjeti realizaciji zadatog cilja u kom pogledu su već u januaru održani sastanci i sačinjen plan za nastavak dogovora kako bi se uložili dodatni napori za izvršenje obaveza.

-Za provođenje Plana deminiranja potrebna su određena finansijska sredstva koja se osiguravaju se iz donatorskih sredstava, budžeta institucija BiH i budžeta entiteta, kao i iz drugih izvora, shodno odredbama člana 18. Zakona o deminiranju u BiH. Prema usvojenoj Strategiji protivminskog djelovanja Bosne i Hercegovine 2018-2025 potrebna finansijska sredstva za ispunjenje plana za 2022. godinu iznose 43.100.000 KM. Udio očekivanih domaćih sredstava je 50% kao i 50% donatorskih sredstava. U ukupnoj sumi potrebnih novčanih sredstava nisu uračunati troškovi Centra za uklanjanje mina u BiH koji iznose 6.024.000 KM a koji će biti utrošeni kroz dva programa, planiranje i projektovanje protivminskog djelovanja i osiguranje kvaliteta protivminskog djelovanja. Planirano je da se za prvi program utroši 3.614.400 KM a za drugi program 2.409.600 KM.

-Pored nastavka realizacije projekata od strane Oružanih snaga BiH, Federalne uprave civilne zaštite i Republičke uprave civilne zaštite očekujemo puni angažman organizacija Norveška narodna pomoć-NPA, The Mines Advisory Group-MAG i Centar za obuku pasa za otkrivanje mina u BiH-MDDC. U planu je završetak projekata po raspisanim tenderima ITF Enhancing Human Security iz protekle godine koji su finansirani od strane Sjedinjenih Američki Država i Vlade Japana. Takođe, očekujemo izbor i realizaciju projekata po prijedlogu za donaciju USA/21/22.

Takođe, nadamo se da će u 2022. godini početi realizacija projekta iz Investicijskog okvira za Zapadni Balkan u okviru čega je planirano i deminiranje desne obale rijeke Save s ukupnom površinom od oko 9,98 km², za koje je od strane Svjetske banke predviđeno je izdvajanje 7,5-8 mil eura. Dodatno, od strane vlade Brčko distrikta, pojedinih kantonalnih vlada te gradova i opština u Bosni i Hercegovini u planu je izdvajanje sredstava za finansiranje protivminskog djelovanja u 2022. godini u ukupnom iznosu od 1.379.900,00KM.

- Od strane IPA-Instrument for Pre-Accession Assistance EU (Instrument predpristupne pomoći) planirana su sredstva u ukupnom iznosu od 10 miliona eura kroz grant sredstava za 2022., 2023. i 2024. godinu, u zavisnosti od dinamike realizacije, a koja će biti započeta u Bosni i Hercegovini u 2022. godini.

-Centar za uklanjanje mina će i u 2022.godine preduzimati mjere i radnje iz okvira propisanih nadležnosti radi upozoravanja na minsku opasnosti u cilju smanjenja rizičnog ponašanja i povećanja svijesti o minskoj opasnosti a vodeći se strateškim i operativnim ciljevima fokusirati se na aktivnostima komunikacija i zagovaranja protivminskog djelovanja.

PRIJEDLOG USVAJANJA

Polazeći od svega naprijed navedenog predlaže se Vijeću ministara Bosne i Hercegovine da,

Na osnovu člana 16. Zakona o deminiranju u Bosni i Hercegovine („Službeni Glasnik BiH“ broj:5/02), Vijeće ministara Bosne i Hercegovine je na _____, sjednici održanoj _____ godine, donijelo:

ZAKLJUČAK

Vijeće ministara Bosne i Hercegovine usvaja Plana deminiranja u Bosni i Hercegovini za 2022.godinu.

Broj: _____

Dana: _____

Sarajevo


Predsjedavajući
Vijeća ministara Bosne i Hercegovine



PRILOG 1.
PLANA DEMINIRANJA U BOSNI I HERCEGOVINI
ZA 2022. GODINU
Liste prioriteta za deminiranje u 2022. godini



CENTAR ZA UKLANJANJE MINA U BOSNI I HERCEGOVINI



Bosna i Hercegovina
Federacija Bosne i Hercegovine
Lista prioriternih zadataka minsko sumnjivih područja za istragu u 2022. godini

RB	BHMA C ID	Lokacija	Protuminska akcija	Površina (m ²)	Investitor	Status	Izvođač	Općina	Kanton
1	82	Bihac 1	Tehničko izviđanje sa ciljanom i sistematskom istragom	823,008.64		Rezervisano	M.D.D.C.	Bihac	UNSKO SANSKI
2		Aerodrom Željava	Tehničko izviđanje sa ciljanom i sistematskom istragom	1,983,000.00		Priprema u toku		Bihac	UNSKO SANSKI
3	86	Otoka Centar	Tehničko izviđanje sa ciljanom i sistematskom istragom	1,974,212.86		Rezervisano	Oružane snage Bosne i Hercegovine	Bosanska Krupa	UNSKO SANSKI
4	39	Zgon	Tehničko izviđanje sa ciljanom i sistematskom istragom	2,289,325.58		Pripremljen projekat		Ključ	UNSKO SANSKI
5		Velika Kladuša 2	Tehničko izviđanje sa ciljanom i sistematskom istragom	1,460,000.00		Priprema u toku		Velika Kladuša	UNSKO SANSKI
6		Dubica Novi Grad	Tehničko izviđanje sa ciljanom i sistematskom istragom	1,423,145.00		Priprema u toku		Odzak	POSAVSKI
7		Talasevička	Tehničko izviđanje sa ciljanom i sistematskom istragom	1,206,200.00		Priprema u toku		Orašje	POSAVSKI
8	91	Dolovi - Celicka Rijeka	Tehničko izviđanje sa ciljanom i sistematskom istragom	1,838,592.46		Pripremljen projekat		Čelić	TUZLANSKI
9	61	Lukavica Rijeka - Stanić Rijeka	Tehničko izviđanje sa ciljanom i sistematskom istragom	365,122.78		Rezervisano	Federalna uprava civilne zaštite	Doboj-Istok	TUZLANSKI
10	34	Skipovac Donji	Tehničko izviđanje sa ciljanom i sistematskom istragom	3,090,707.71		Pripremljen projekat		Gračanica	TUZLANSKI
11		Skipovac Gornji - Šamuntica	Tehničko izviđanje sa ciljanom i sistematskom istragom	1,175,000.00		Priprema u toku		Gračanica	TUZLANSKI
12		Avramovina-Vučkovci-Mionica	Tehničko izviđanje sa ciljanom i sistematskom istragom	340,700.00		Priprema u toku		Gračačac	TUZLANSKI
13		Seljubje	Tehničko izviđanje sa ciljanom i sistematskom istragom	1,378,000.00		Priprema u toku		Kalesija	TUZLANSKI
14		Jelačići 1	Tehničko izviđanje sa ciljanom i sistematskom istragom	3,083,000.00		Priprema u toku		Kladanj	TUZLANSKI
15	92	Trepala	Tehničko izviđanje sa ciljanom i sistematskom istragom	1,402,346.38		Pripremljen projekat		Lukavac	TUZLANSKI
16	70	Milino selo	Tehničko izviđanje sa ciljanom i sistematskom istragom	1,433,051.46		Rezervisano	THE UNITED ADVISORY GROUP MAC	Lukavac	TUZLANSKI
17	80	Sapna - Vlinica	Tehničko izviđanje sa ciljanom i sistematskom istragom	325,790.78		Pripremljen projekat		Sapna	TUZLANSKI
18		Kovačica	Tehničko izviđanje sa ciljanom i sistematskom istragom	1,975,000.00		Priprema u toku		Tuzla	TUZLANSKI
19	49	Donji Ulišnjak	Tehničko izviđanje sa ciljanom i sistematskom istragom	1,163,344.52		Rezervisano	THE UNITED ADVISORY GROUP MAC	Maglaj	ZENIČKO DOBOJSKI
20		Tešanj	Tehničko izviđanje sa ciljanom i sistematskom istragom	2,141,000.00		Priprema u toku		Tešanj	ZENIČKO DOBOJSKI
21	85	Ularce - Bejci	Tehničko izviđanje sa ciljanom i sistematskom istragom	1,246,167.85		Rezervisano	Federalna uprava civilne zaštite	Usora	ZENIČKO DOBOJSKI

Bosna i Hercegovina
Federacija Bosne i Hercegovine
Lista prioriternih zadataka minsko sumnjivih područja za istragu u 2022. godini

22	Omanjica - Jeleći	Tehničko izviđanje sa ciljanom i sistematskom istragom	1,095,000.00		Priprema u toku		Ueora	ZENIČKO DOBOJSKI
23	Čarnovine - Zubeta 1	Tehničko izviđanje sa ciljanom i sistematskom istragom	2,042,259.40		Rezervisano	Oružane snage Bosne i Hercegovine	Vareš	ZENIČKO DOBOJSKI
24	Čarnovine - Zubeta	Tehničko izviđanje sa ciljanom i sistematskom istragom	1,698,585.72		Rezervisano	Oružane snage Bosne i Hercegovine	Vareš	ZENIČKO DOBOJSKI
25	Svinjasnica - Pasin Konak	Tehničko izviđanje sa ciljanom i sistematskom istragom	3,355,379.30		Pripremljen projekat		Zavidovići	ZENIČKO DOBOJSKI
26	Vozuća 1	Tehničko izviđanje sa ciljanom i sistematskom istragom	1,464,000.00		Priprema u toku		Zavidovići	ZENIČKO DOBOJSKI
27	Džine	Tehničko izviđanje sa ciljanom i sistematskom istragom	1,333,000.00		Priprema u toku		Zavidovići	ZENIČKO DOBOJSKI
28	Zepce Jug	Tehničko izviđanje sa ciljanom i sistematskom istragom	2,264,197.12	Njemačka ambasada	Rezervisano		Žepče	ZENIČKO DOBOJSKI
29	Gornja Kolijevka	Tehničko izviđanje sa ciljanom i sistematskom istragom	2,432,802.00		Priprema u toku		Goražde	BOSANSKO PODRINJSKI
30	Brdarici	Tehničko izviđanje sa ciljanom i sistematskom istragom	1,423,776.94		Rezervisano	M.D.D.C.	Pale-Praca	BOSANSKO PODRINJSKI
31	Vesoski podovi	Tehničko izviđanje sa ciljanom i sistematskom istragom	123,089.21		Rezervisano	Federalna uprava civilne zaštite	Bugojno	SREDNJE BOSANSKI
32	Garački Podovi	Tehničko izviđanje sa ciljanom i sistematskom istragom	2,535,000.00		Priprema u toku		Bugojno	SREDNJE BOSANSKI
33	Maia Luka	Tehničko izviđanje sa ciljanom i sistematskom istragom	2,108,000.00		Priprema u toku		Donji Vakuf	SREDNJE BOSANSKI
34	Galešica	Tehničko izviđanje sa ciljanom i sistematskom istragom	2,000,400.00		Priprema u toku		Gornji Vakuf - Uskoplje	SREDNJE BOSANSKI
35	Vaganjac	Tehničko izviđanje sa ciljanom i sistematskom istragom	4,055,038.98		Pripremljen projekat		Gornji Vakuf-Uskoplje	SREDNJE BOSANSKI
36	Šešići	Tehničko izviđanje sa ciljanom i sistematskom istragom	1,792,000.00		Priprema u toku		Travnik	SREDNJE BOSANSKI
37	Galica	Tehničko izviđanje sa ciljanom i sistematskom istragom	2,364,000.00		Priprema u toku		Travnik	SREDNJE BOSANSKI
38	Zabriče	Tehničko izviđanje sa ciljanom i sistematskom istragom	2,241,000.00		Priprema u toku		Vitez	SREDNJE BOSANSKI
39	Slatina	Tehničko izviđanje sa ciljanom i sistematskom istragom	1,543,664.11		Pripremljen projekat		Jablanica	HERCEGOVAČKO NERETVANSKI
40	Ribarci	Tehničko izviđanje sa ciljanom i sistematskom istragom	2,354,000.00		Priprema u toku		Konjic	HERCEGOVAČKO NERETVANSKI
41	Gornje Selo	Tehničko izviđanje sa ciljanom i sistematskom istragom	1,851,000.00		Priprema u toku		Konjic	HERCEGOVAČKO NERETVANSKI
42	Hum	Tehničko izviđanje sa ciljanom i sistematskom istragom	708,630.34		Rezervisano	Oružane snage Bosne i Hercegovine	Mostar	HERCEGOVAČKO NERETVANSKI
43	Raštani - Raška Gora	Tehničko izviđanje sa ciljanom i sistematskom istragom	1,566,000.00		Priprema u toku		Mostar	HERCEGOVAČKO NERETVANSKI
44	Hodbina	Tehničko izviđanje sa ciljanom i sistematskom istragom	1,324,000.00		Priprema u toku		Mostar	HERCEGOVAČKO NERETVANSKI

Bosna i Hercegovina
Federacija Bosne i Hercegovine

Lista prioriternih zadataka minsko sumnjivih područja za istragu u 2022. godini

45	94	Uzdol	Tehničko izviđanje sa ciljanom i sistematskom istragom	1,333,425.83	Rezervisano	Oružane snage Bosne i Hercegovine	Prozor - Rama	HERCEGOVAČKO NERETVANSKI
46	78	Bacine	Tehničko izviđanje sa ciljanom i sistematskom istragom	1,292,252.14	Pripremljen projekat		Ravno	HERCEGOVAČKO NERETVANSKI
47	83	Glavska	Tehničko izviđanje sa ciljanom i sistematskom istragom	1,576,299.58	Pripremljen projekat		Ravno	HERCEGOVAČKO NERETVANSKI
48		Poplat	Tehničko izviđanje sa ciljanom i sistematskom istragom	2,341,000.00	Priprema u toku		Stolac	HERCEGOVAČKO NERETVANSKI
49		Košćan	Tehničko izviđanje sa ciljanom i sistematskom istragom	1,925,600.00	Priprema u toku		Hadžići	SARAJEVSKI
50		Golo Brdo	Tehničko izviđanje sa ciljanom i sistematskom istragom	2,301,137.00	Priprema u toku		Hadžići	SARAJEVSKI
51		Srednje - Kožije	Tehničko izviđanje sa ciljanom i sistematskom istragom	2,122,000.00	Priprema u toku		Ilijaš	SARAJEVSKI
52		Ladevići - Stomorine	Tehničko izviđanje sa ciljanom i sistematskom istragom	2,476,000.00	Priprema u toku		Ilijaš	SARAJEVSKI
53		Prečani	Tehničko izviđanje sa ciljanom i sistematskom istragom	1,702,000.00	Priprema u toku		Trnovo	SARAJEVSKI
54		Šipovljani	Tehničko izviđanje sa ciljanom i sistematskom istragom	1,855.00	Priprema u toku		Drvar	KANTON 10
55		Kupreška Vrata	Tehničko izviđanje sa ciljanom i sistematskom istragom	2,518,000.00	Priprema u toku		Kupres	KANTON 10
UKUPNO				95,549,092.87				

Bosna i Hercegovina
Federacija Bosne i Hercegovine
Lista prioritetskih zadataka za uklanjanje kasetne municije u 2022. godini

RB	BHMAC ID	Lokacija	Protuminska akcija	Površina (m ²)	Investitor	Status	Izvođač	Općina	Kanton
1	11209	Podgorje - Čubrići	Uklanjanje kasetne municije	5,138.00		Pripremljen projekat		Benovići	TUZLANSKI
2	11218	Parobla KO Mionica 2	Uklanjanje kasetne municije	8,176.00		Pripremljen projekat		Gradačac	TUZLANSKI
3	11207	Kladanj KM - centar	Uklanjanje kasetne municije	5,858.50		Pripremljen projekat		Kladanj	TUZLANSKI
4	11208	Kladanj KM - Tuholj	Uklanjanje kasetne municije	15,123.50		Pripremljen projekat		Kladanj	TUZLANSKI
5	11206	Vranovici - Ljesake	Uklanjanje kasetne municije	6,951.32		Pripremljen projekat		Zanica	ZENIČKO DOBOJSKI
6	10056	Travnik - Grad	Uklanjanje kasetne municije	12,626.21		Rezervisan	NORWEGIAN PEOPLES AID (NPA)	Travnik	SREDNJE BOSANSKI
7	11180	Staro selo - Genarci	Uklanjanje kasetne municije	9,995.69		Rezervisan	Federalna uprava civilne zaštite	Mostar	HERCEGOVAČKO NERETVANSKI
UKUPNO				63,878.22					

Bosna i Hercegovina
Federacija Bosne i Hercegovine
Lista prioriternih zadataka za čišćenje u 2022. godini

RB	BHMAC ID	Lokacija	Prostorska akcija	Površina (m ²)	Investitor	Status	Izdavač	Općina	Kanton
1	3790	Golubic 3	Čišćenje	3,852.33	USA 2020	Rezervisan		Bihać	UNSKO SANSKI
2	6741	Dobrenica - Dubravica - Majdan	Čišćenje	13,612.62	Japan/USA	Rezervisan		Bihać	UNSKO SANSKI
3	8569	Grnusa - Stevin Kuk - put	Čišćenje	6,432.63	Japan/USA	Rezervisan		Bihać	UNSKO SANSKI
4	10369	Grabez-kola 403	Čišćenje	15,863.90	Japan/USA	Rezervisan		Bihać	UNSKO SANSKI
5	10370	Grabez-Kurtagica livada	Čišćenje	21,296.85	Japan/USA	Rezervisan		Bihać	UNSKO SANSKI
6	10371	Grabez-Vikendica	Čišćenje	22,247.79	Japan/USA	Rezervisan		Bihać	UNSKO SANSKI
7	10372	Grabez-Ormetaljika 1	Čišćenje	29,922.06	USA 2021/22	Rezervisan		Bihać	UNSKO SANSKI
8	6189	Muhamulja-zapad	Čišćenje	16,877.40	USA 2020	Rezervisan	Velika Kladuša	Velika Kladuša	UNSKO SANSKI
9	6315	Gradina-Grijevac-Radic groblje	Čišćenje	13,784.31	USA 2019	Rezervisan	Velika Kladuša	Velika Kladuša	UNSKO SANSKI
10	8506	Obala rijeke Save - Grebnica 3	Čišćenje	84,757.80	Svjetska banka	Rezervisan		Dornaljevac-Šamac	POSAVSKI
11	8679	Obala rijeke Save - Savulje 2	Čišćenje	34,063.55	Svjetska banka	Rezervisan		Dornaljevac-Šamac	POSAVSKI
12	4994	Jenjić - Povrsko	Čišćenje	13,479.47		Pripremljen projekat		Orasije	POSAVSKI
13	7968	Put Dominkovici	Čišćenje	6,287.55		Rezervisan	Federalna uprava civilne zaštite	Orasije	POSAVSKI
14	10391	Lepnica - Lateralni kanal	Čišćenje	14,291.47		Pripremljen projekat		Orasije	POSAVSKI
15	11125	Bein 1	Čišćenje	18,128.55	Svjetska banka	Rezervisan		Orasije	POSAVSKI
16	8963	LZ Ratkovici - Centri	Čišćenje	12,044.34	USA 2020	Rezervisan		Čelić	TUZLANSKI
17	9395	Bucje - Bara	Čišćenje	2,220.34		Pripremljen projekat		Čelić	TUZLANSKI
18	10265	Vida 2 - Bucja	Čišćenje	3,961.50		Pripremljen projekat		Gradačac	TUZLANSKI
19	5364	Rastkoće Trepala-Milino selo	Čišćenje	7,314.46	USA 2019	Rezervisan		Lukavec	TUZLANSKI
20	6946	Kovacevici - Brijeg 1A	Čišćenje	18,068.34		Pripremljen projekat		Sapna	TUZLANSKI

Bosna i Hercegovina
Federacija Bosne i Hercegovine
Lista prioriteta zadatka za čišćenje u 2022. godini

21	11189	Skakavica vodovod	Čišćenje	1,742.73	USA 2021/22	Rezervisan		Sapna	TUZLANSKI
22	10263	Orfca Vis - Jug, MSP Tureanovo Brdo	Čišćenje	29,976.94		Pripremljen projekat		Teočak	TUZLANSKI
23	7953	LZ Jablanica	Čišćenje	56,280.48	WOM	Rezervisan		Megleaj	ZENIČKO DOBOJSKI
24	9053	Panica iznad tunela Orfca	Čišćenje	22,210.34	USA 2020	Rezervisan		Megleaj	ZENIČKO DOBOJSKI
25	7183	Radovlja 1	Čišćenje	2,389.82	USA 2021/22	Rezervisan		Visoko	ZENIČKO DOBOJSKI
26	10423	Krc - Visoko	Čišćenje	20,817.48	USA 2021/22	Rezervisan		Visoko	ZENIČKO DOBOJSKI
27	9096	Put za Veliku Bliznu	Čišćenje	8,377.50		Pripremljen projekat		Zavidovići	ZENIČKO DOBOJSKI
28	5834	Kasama Daljari	Čišćenje	48,812.58		Rezervisan	Oružane snage Bosne i Hercegovine	Donji Vakuf	SREDNJE BOSANSKI
29	10330	Put Sultanovici Podripci	Čišćenje	17,245.61	Japan/USA	Rezervisan		Donji Vakuf	SREDNJE BOSANSKI
30	10331	Put Sultanovici Veici	Čišćenje	12,372.36	Japan/USA	Rezervisan		Donji Vakuf	SREDNJE BOSANSKI
31	5897	Dobrosin-Kralice	Čišćenje	10,702.91	USA 2020	Rezervisan		Gornji Vakuf-Ustokopje	SREDNJE BOSANSKI
32	9942	Zdrinci 9	Čišćenje	13,843.76	USA 2021/22	Rezervisan		Gornji Vakuf-Ustokopje	SREDNJE BOSANSKI
33	7568	Goles - Dubrava 1	Čišćenje	27,449.52	USA 2021/22	Rezervisan		Travnik	SREDNJE BOSANSKI
34	11021	Brda	Čišćenje	9,261.05		Pripremljen projekat		Konjic	HERCEGOVAČKO NERETVANSKI
35	9072	Vrancici 3	Čišćenje	2,877.46	ITF 2018	Rezervisan		Hadžići	SARAJEVO
36	8882	Kriva Draga 1	Čišćenje	43,747.23	USA 2021/22	Rezervisan		Bosansko Grahovo	KANTON 10
37	6984	Kriva Draga 3	Čišćenje	34,980.72	USA 2021/22	Rezervisan		Bosansko Grahovo	KANTON 10
38	10280	Ograde	Čišćenje	5,876.39	USA 2020	Rezervisan		Bosansko Grahovo	KANTON 10
39	8224	Vidimlje Cacan Han 4	Čišćenje	9,813.58	USA 2020	Rezervisan		Glasnoć	KANTON 10
40	6127	Babica Luka	Čišćenje	25,356.52	USA 2020	Rezervisan		Kupres	KANTON 10
41	6132	Keranovica staja	Čišćenje	5,573.11	USA 2020	Rezervisan		Kupres	KANTON 10
UKUPNO									768,077.36

Bosna i Hercegovina
Federacija Bosne i Hercegovine
Lista prioriternih zadataka za tehničko izviđanje u 2022. godini

RB	BHMIC ID	Lokacija	Protuminska akcija	Površina (m ²)	Investitor	Status	Izvođač	Općina	Kanton
1	10044	Badic - Petkovac	Tehničko izviđanje	20,147.82	USA 2020	Rezervisan		Bosanska Krupa	UNSKO SANSKI
2	10046	Badic - Stankovići	Tehničko izviđanje	16,533.40	USA 2020	Rezervisan		Bosanska Krupa	UNSKO SANSKI
3	10739	LZ Arapusa - Vedro brdo 1	Tehničko izviđanje	21,097.79	USA 2021/22	Rezervisan		Bosanska Krupa	UNSKO SANSKI
4	812	Bozino brdo - Drenovac 2	Tehničko izviđanje	22,466.90	USA 2021/22	Rezervisan		Velika Kladuša	UNSKO SANSKI
5	6084	Trnovi - Prokrea sjever	Tehničko izviđanje	38,643.79	USA 2021/22	Rezervisan		Velika Kladuša	UNSKO SANSKI
6	6085	Trnovi - Prokrea jug	Tehničko izviđanje	25,668.57	USA 2021/22	Rezervisan		Velika Kladuša	UNSKO SANSKI
7	6139	Velika Glavica-zapad	Tehničko izviđanje	43,728.62	ITF 2018	Rezervisan		Velika Kladuša	UNSKO SANSKI
8	8507	Obala rijeke Save - Grabnice 1	Tehničko izviđanje	91,860.01	Svjetska banka	Rezervisan		Domaljevac-Šamac	POSAVSKI
9	8680	Obala rijeke Save - Savulje 3	Tehničko izviđanje	36,236.27	Svjetska banka	Rezervisan		Domaljevac-Šamac	POSAVSKI
10	8682	Obala rijeke Save - Savulje 4	Tehničko izviđanje	102,239.02	Svjetska banka	Rezervisan		Domaljevac-Šamac	POSAVSKI
11	9128	Obala rijeke Save - Tisina 2	Tehničko izviđanje	143,788.06	Svjetska banka	Rezervisan		Domaljevac-Šamac	POSAVSKI
12	9129	Obala rijeke Save - Tisina 3	Tehničko izviđanje	116,349.50	Svjetska banka	Rezervisan		Domaljevac-Šamac	POSAVSKI
13	9130	Obala rijeke Save - Tisina 4	Tehničko izviđanje	72,531.32	Svjetska banka	Rezervisan		Domaljevac-Šamac	POSAVSKI
14	9189	Brvnik-Bare	Tehničko izviđanje	94,734.68		Pripremljen projekat		Domaljevac-Šamac	POSAVSKI
15	7070	Savski nasip Svilaj - Kadar 4	Tehničko izviđanje	201,091.77	Svjetska banka	Rezervisan		Očjak	POSAVSKI
16	7071	Savski nasip Svilaj - Kadar 5	Tehničko izviđanje	201,878.46	Svjetska banka	Rezervisan		Očjak	POSAVSKI
17	7072	Savski nasip Svilaj - Kadar 6	Tehničko izviđanje	197,527.76	Svjetska banka	Rezervisan		Očjak	POSAVSKI
18	8010	Zonice 3 pers (P-D4-18 do P-D4-20)	Tehničko izviđanje	66,707.45	Svjetska banka	Rezervisan		Očjak	POSAVSKI
19	8685	Obala rijeke Save - Novi Grad	Tehničko izviđanje	200,966.76	Svjetska banka	Rezervisan		Očjak	POSAVSKI
20	8686	Obala rijeke Save - Novi Grad 1	Tehničko izviđanje	205,162.21	Svjetska banka	Rezervisan		Očjak	POSAVSKI

Bosna i Hercegovina
Federacija Bosne i Hercegovine
Lista priorititetnih zadataka za tehničko izviđanje u 2022. godini

21	6752	Prud k.c. 375	Tehničko izviđanje	3.393.54	Svjetska banka	Rezervisan		Odzak	POSAVSKI
22	9137	Obala rijeke Save - Kadar	Tehničko izviđanje	147.231.02	Svjetska banka	Rezervisan		Odzak	POSAVSKI
23	9138	Obala rijeke Save - Kadar 1	Tehničko izviđanje	125.869.14	Svjetska banka	Rezervisan		Odzak	POSAVSKI
24	9139	Obala rijeke Save - Kadar 2	Tehničko izviđanje	117.848.41	Svjetska banka	Rezervisan		Odzak	POSAVSKI
25	5447	Kanal Objeda	Tehničko izviđanje	11.420.24		Pripremljen projekat		Orašje	POSAVSKI
26	5632	Kanal Jelasi	Tehničko izviđanje	15.512.54		Pripremljen projekat		Orašje	POSAVSKI
27	8417	Koatrc Dusine - Ambarfeta	Tehničko izviđanje	47.788.30	USA 2019	Rezervisan		Orašje	POSAVSKI
28	9199	Kanal Lepnica-Dominkovici	Tehničko izviđanje	18.164.42		Pripremljen projekat		Orašje	POSAVSKI
29	9482	Melici-Veprice 5	Tehničko izviđanje	64.180.78		Rezervisan	NORWEGIAN PEOPLES AID (NPA)	Orašje	POSAVSKI
30	10162	Obala Save - Kopenica 2A	Tehničko izviđanje	11.420.50	Svjetska banka	Rezervisan		Orašje	POSAVSKI
31	10262	Obala rijeke Save Kopenice 1A	Tehničko izviđanje	3.400.10	Svjetska banka	Rezervisan		Orašje	POSAVSKI
32	10399	Lepnica - Gaj	Tehničko izviđanje	167.852.19		Pripremljen projekat		Orašje	POSAVSKI
33	10400	Lepnica - Gaj 2	Tehničko izviđanje	58.617.74	USA 2021/22	Rezervisan		Orašje	POSAVSKI
34	10627	Obala Luka-Bok 3	Tehničko izviđanje	52.928.54		Pripremljen projekat		Orašje	POSAVSKI
35	6576	Parfisi	Tehničko izviđanje	16.720.80		Pripremljen projekat		Čelić	TUZLANSKI
36	10387	Čelici - gradska deponija	Tehničko izviđanje	13.540.04		Pripremljen projekat		Čelić	TUZLANSKI
37	8948	Topalovici - Ekonomija	Tehničko izviđanje	19.047.74		Pripremljen projekat		Gracanica	TUZLANSKI
38	7575	Donji Skugrić - put	Tehničko izviđanje	12.038.40		Pripremljen projekat		Gradačac	TUZLANSKI
39	7044	Kazin Tuk - Spreca 1	Tehničko izviđanje	91.830.81		Pripremljen projekat		Kalesija	TUZLANSKI
40	8207	Mehmedović-Hemljasi A	Tehničko izviđanje	10.601.27	USA 2021/22	Rezervisan		Kalesija	TUZLANSKI
41	10363	Putni pojas u MZ Milino selo	Tehničko izviđanje	36.331.54	USA 2019	Rezervisan		Lukavac	TUZLANSKI
42	10354	Milino selo-Trepale	Tehničko izviđanje	36.676.33	USA 2019	Rezervisan		Lukavac	TUZLANSKI

Bosna i Hercegovina
Federacija Bosne i Hercegovine
Lista prioritetnih zadataka za tehničko izviđanje u 2022. godini

43	7049	Izvor-Stijena-Strazba Pecina 5	Tehničko izviđanje	86,737.70	USA 2021/22	Rezervisan		Sapna	TUZLANSKI
44	9051	Strazba Kamenjak	Tehničko izviđanje	67,359.01		Pripremljen projekat		Teobak	TUZLANSKI
45	4905	Kovacicica - Magarcevina	Tehničko izviđanje	32,858.71	USA 2020	Rezervisan		Tuzla	TUZLANSKI
46	7286	Petrova Okuka - Magarcevina	Tehničko izviđanje	20,212.51	USA 2021/22	Rezervisan		Tuzla	TUZLANSKI
47	8405	Cvijelovina	Tehničko izviđanje	30,421.58	USA 2021/22	Rezervisan		Tuzla	TUZLANSKI
48	8717	Kukovina - Stambeni objekti	Tehničko izviđanje	12,367.50	USA 2021/22	Rezervisan		Tuzla	TUZLANSKI
49	9050	Parnica stari tunel	Tehničko izviđanje	19,831.96	USA 2020	Rezervisan		Maglaj	ZENIČKO DOBOJSKI
50	4616	Gornji Bakici - Kuljenic	Tehničko izviđanje	36,961.79		Rezervisan	M.D.D.C.	Olovo	ZENIČKO DOBOJSKI
51	5689	Karici	Tehničko izviđanje	171,843.19	USA 2021/22	Rezervisan		Vareš	ZENIČKO DOBOJSKI
52	7187	Radovlje 4	Tehničko izviđanje	24,078.41	USA 2021/22	Rezervisan		Visoko	ZENIČKO DOBOJSKI
53	10814	LZ Papratnica 2	Tehničko izviđanje	27,440.00	USA 2021/22	Rezervisan		Zepca	ZENIČKO DOBOJSKI
54	87	Donje Selo (Smiokle)	Tehničko izviđanje	69,157.92		Pripremljen projekat		Goražde	BOSANSKO PODRINJSKI
55	8663	Donje Selo (Smiokle) 1	Tehničko izviđanje	52,017.17		Pripremljen projekat		Goražde	BOSANSKO PODRINJSKI
56	8664	Donje Selo (Smiokle) 2	Tehničko izviđanje	66,722.36		Pripremljen projekat		Goražde	BOSANSKO PODRINJSKI
57	9940	Zdrimci 4	Tehničko izviđanje	51,376.81	USA 2021/22	Rezervisan		Gornji Vakuf-Uskoplje	SREDNJE BOSANSKI
58	9641	Zdrimci 6	Tehničko izviđanje	20,842.14	USA 2021/22	Rezervisan		Gornji Vakuf-Uskoplje	SREDNJE BOSANSKI
59	11044	Put Lokva-Ljhe	Tehničko izviđanje	34,086.94		Pripremljen projekat		Gornji Vakuf-Uskoplje	SREDNJE BOSANSKI
60	11113	Basce Princi	Tehničko izviđanje	12,400.07		Rezervisan		Vitez	SREDNJE BOSANSKI
61	4976	Ljuka	Tehničko izviđanje	20,232.59	USA 2021/22	Rezervisan		Konjic	HERCEGOVAČKO NERETVANSKI
62	7302	Poca - Bijelo Brdo	Tehničko izviđanje	18,564.10	USA 2021/22	Rezervisan		Konjic	HERCEGOVAČKO NERETVANSKI
63	10428	Koridor Vc Konjic-Mostar 1	Tehničko izviđanje	76,004.90		Rezervisan	Oružane snage Bosne i Hercegovine	Mostar	HERCEGOVAČKO NERETVANSKI
64	10406	Koatraci 1	Tehničko izviđanje	38,597.00	USA 2021/22	Rezervisan		Bljaž	SARAJEVO

Bosna i Hercegovina
 Federacija Bosne i Hercegovine
 Lista prioriternih zadataka za tehničko izviđanje u 2022. godini

65	8536	Pendicići	Tehničko izviđanje	24,973 33	USA 2019	Rezervisan	Timovo	SARAJEVO
66	5620	Crnomarkovci 2	Tehničko izviđanje	37,538 57	USA 2020	Rezervisan	Bosansko Grahovo	KANTON 10
67	6883	Kriva Draga 2	Tehničko izviđanje	74,924 84	USA 2021/22	Rezervisan	Bosansko Grahovo	KANTON 10
			UKUPNO	4,112,000.86				

Листа нетехничког извјешаја МСП-ови за 2022 г.

Рб.		ИД	НАЗИВ	ОПШТИНА	РК	ПОВРШИНА	СТАТУС	Рекардовање
1	РС	8	Батого	Чајнице	ПАЛЕ	1,289,257.00	Припремљен оперативни план	
2	РС	11	Мочјала Горња	Брод	БАЊА ЛУКА	1,273,672.61	Припремљен оперативни план	
3	РС	15	Бабешица	Модрича	БАЊА ЛУКА	548,950.00	Припремљен оперативни план	ОСНХ 2022
4	РС	16	Средњи Дубошк	Крупа На Уши	БАЊА ЛУКА	1,452,533.76	У припреми оперативни план	
5	РС	20	Турови	Трново (РС)	ПАЛЕ	818,182.00	У припреми оперативни план	
6	РС	24	Мшиљен	Љубиње	ПАЛЕ	729,684.69	У припреми оперативни план	
7	РС	26	Бања Врушца	Теслић	БАЊА ЛУКА	1,778,470.00	Припремљен оперативни план	
8	РС	28	Полој - Лијешће	Брод	БАЊА ЛУКА	835,938.22	Припремљен оперативни план	
9	РС	29	Стара Гора	Рогатница	ПАЛЕ	639,807.35	У припреми оперативни план	
10	РС	30	Крушево брдо 2	Котор Варош	БАЊА ЛУКА	856,160.00	Припремљен оперативни план	
11	РС	33	Добро Поље	Калиновик	ПАЛЕ	986,484.09	Припремљен оперативни план	ОСНХ 2022
12	РС	36	Петрово 1	Петрово	БАЊА ЛУКА	2,315,438.31	Припремљен оперативни план	
13	РС	38	Џеналовић - Агџић	Дервента	БАЊА ЛУКА	3,106,190.91	Припремљен оперативни план	
14	РС	39	Банчићи	Љубиње	ПАЛЕ	1,589,322.46	У припреми оперативни план	
15	РС	40	Бигуња	Берковићи	ПАЛЕ	455,891.60	Припремљен оперативни план	
16	РС	41	Рудо	Рудо	ПАЛЕ	932,997.00	У припреми оперативни план	
17	РС	42	Бокнашци	Рогатница	ПАЛЕ	1,282,538.80	Припремљен оперативни план	
18	РС	43	Босањски Дубочац	Дервента	БАЊА ЛУКА	758,044.80	Припремљен оперативни план	
19	РС	44	Котор Варош 1	Котор Варош	БАЊА ЛУКА	991,163.00	Припремљен оперативни план	РУ113
20	РС	45	Крушево брдо - 4	Котор Варош	БАЊА ЛУКА	2,141,800.00	У припреми оперативни план	
21	РС	46	Хан Пијесак	Хан Пијесак	ПАЛЕ	629,609.43	Припремљен оперативни план	
22	РС	47	Крупа на Уши 1	Крупа на Уши	БАЊА ЛУКА	1,044,184.76	Припремљен оперативни план	
23	РС	48	Власеница	Власеница	ПАЛЕ	1,104,728.76	Припремљен оперативни план	
24	РС	49	Станари 1	Станари	БАЊА ЛУКА	565,817.82	Припремљен оперативни план	
25	РС	50	Козица Горња	Оштра Лука	БАЊА ЛУКА	1,041,000.00	У припреми оперативни план	
26	РС	51	Шековићи 3	Шековићи	ПАЛЕ	1,297,128.37	У припреми оперативни план	
27	РС	52	Врела	Теслић	БАЊА ЛУКА	1,806,415.28	Припремљен оперативни план	
28	РС	53	Камени	Источни Мостар	ПАЛЕ	684,663.25	У припреми оперативни план	
29	РС	54	Осмањ	Осмањ	ПАЛЕ	283,321.44	У припреми оперативни план	
30	РС	56	Лутаница ријека	Добој	БАЊА ЛУКА	1,963,000.00	У припреми оперативни план	
31	РС	57	Балџише	Мркоњић Град	БАЊА ЛУКА	2,048,000.00	У припреми оперативни план	
32	РС	58	Лопаре 2	Лопаре	ПАЛЕ	1,269,080.00	У припреми оперативни план	
33	РС	59	Шаман	Шаман	БРЧКО	1,659,800.00	У припреми оперативни план	
34	РС	60	Брчко Запад	Брчко	БРЧКО	1,667,800.00	У припреми оперативни план	
УКУПНО						43,456,666.12		

РЕПУБЛИКА СРПСКА

Р.бр.	Број пројекта	Назив пројекта	Средац	БАЊА ЛУКА	ЕУ БАНКА САВА О	С / 0 / 0	Средња	техничко извођење
1	50081	Островци 1	Средац	БАЊА ЛУКА	ЕУ БАНКА САВА О	С / 0 / 0	48,551,38	Средња
2	50126	Округлиц	Петаглицево	Брчко	ИФФЕ	С / 1 / 2	41,143,50	Средња
3	50581	Глиномци	Вуковале	БАЊА ЛУКА	ИФФЕ	С / 1 / 2	1,268,50	Ниска
4	50653	Луговци 5	Деравца	БАЊА ЛУКА	ЕУ БАНКА САВА О	С / 0 / 0	13,585,50	Средња
5	50820	Сажосвац - 12	Брод	БАЊА ЛУКА	ЕУ БАНКА САВА О	С / 0 / 0	119,844,50	Висока
6	50897	Силковац 66	Брод	БАЊА ЛУКА	ЕУ БАНКА САВА О	В / 0 / 0	15,082,90	Средња
7	50898	Силковац 6ц	Брод	БАЊА ЛУКА	ЕУ БАНКА САВА О	В / 0 / 0	97,358,34	Средња
8	50882	Горње Крељине 4 ТАТ	Модрича	БАЊА ЛУКА	УСА приоритет: 2019	В / 1 / 1	28,181,51	Ниска
9	51078	Српска - Мадрица	Градница	БАЊА ЛУКА	ЕУ БАНКА САВА О	С / 0 / 0	130,847,56	Средња
10	51283	Дубока	Деравца	БАЊА ЛУКА	ЕУ БАНКА САВА О	С / 1 / 2	81,481,00	Средња
11	51331	Стари Полој 1	Брод	БАЊА ЛУКА	ЕУ БАНКА САВА О	С / 0 / 0	76,787,58	Ниска
12	51334	Стари Полој 2	Брод	БАЊА ЛУКА	ЕУ БАНКА САВА О	С / 0 / 0	124,059,05	Ниска
13	51348	Стари Полој 3	Брод	БАЊА ЛУКА	ЕУ БАНКА САВА О	С / 0 / 0	111,581,90	Ниска
14	51354	Стари Полој 4	Брод	БАЊА ЛУКА	ЕУ БАНКА САВА О	С / 0 / 0	97,285,55	Ниска
15	51358	Стари Полој 5	Брод	БАЊА ЛУКА	ЕУ БАНКА САВА О	С / 0 / 0	81,816,53	Ниска
16	51394	Врње 3	Брод	БАЊА ЛУКА	ЕУ БАНКА САВА О	В / 0 / 0	26,342,71	Средња
17	51413	Врње - авијатке база	Брод	БАЊА ЛУКА	ЕУ БАНКА САВА О	В / 0 / 0	28,459,47	Средња
18	51430	Горњи Трјепачи 1	Деравца	БАЊА ЛУКА	УСА приоритет: 2021/22	С / 1 / 2	28,441,38	Ниска
19	51454	Врње 4	Брод	БАЊА ЛУКА	ЕУ БАНКА САВА О	В / 0 / 0	37,212,97	Средња
20	51465	Врње - авијатке база 1	Брод	БАЊА ЛУКА	ЕУ БАНКА САВА О	В / 0 / 0	18,153,91	Средња
21	51465	Дубока - Рњови	Деравца	БАЊА ЛУКА	ЕУ БАНКА САВА О	С / 0 / 0	56,045,59	Ниска
22	51475	Кратине - Крс 2	Пале	ПАЛЕ	ЕУ БАНКА САВА О	В / 1 / 1	34,702,50	Средња
23	51980	Складште Јахорински поток 1	Пале	ПАЛЕ	УСА/20	Н / 0 / 0	55,538,50	Ниска
24	51700	Складште Јахорински Поток 5	Пале	ПАЛЕ	БХ Институт за Бюро и Жерцеговање	В / 0 / 0	26,878,50	Ниска
25	51701	Складште Јахорински Поток 3	Пале	ПАЛЕ	БХ Институт за Бюро и Жерцеговање	В / 0 / 0	28,611,00	Ниска
26	51702	Складште Јахорински Поток 4	Пале	ПАЛЕ	БХ Институт за Бюро и Жерцеговање	В / 0 / 0	26,368,00	Ниска
27	51723	Складште Јахорински Поток 8	Пале	ПАЛЕ	БХ Институт за Бюро и Жерцеговање	В / 0 / 0	8,902,00	Ниска

Р.Бр	Бр. док. доградње	Назив објекта	Село	Брчко	УСА донација 2021/22	УСА донација 2021/22	Б / 1 / 1	22.598.20	Висок	цифрине
28	51804	Језавац 1 - Благавац	Пеллагињо	БРЧКО	УСА донација 2021/22	УСА донација 2021/22	В / 1 / 1	22.598.20	Висок	цифрине
29	51807	Обага Савец	Шамцац	БРЧКО	БУ-БАНКА-САВА О	0	В / 1 / 1	33.423.91	Средњи	цифрине
30	51809	Савски носит наглавак	Шамцац	БРЧКО	БУ-БАНКА-САВА О	0	В / 1 / 1	77.304.92	Средњи	техничко извођаче
31	51831	Иваки 2 - Благавац	Пеллагињо	БРЧКО	НОНЕ		В / 1 / 1	36.719.61	Висок	цифрине
32	51836	Стара Поница	Поллагињо	БРЧКО	УСА донација 2021/22		В / 1 / 1	27.717.28	Средњи	цифрине
33	51838	Језавац 2 - Благавац	Пеллагињо	БРЧКО	НОНЕ		В / 1 / 1	37.161.41	Висок	цифрине
34	51869	Поље Гај	Доња Жабар	БРЧКО	НОНЕ		В / 1 / 1	10.227.91	Средњи	техничко извођаче
35	51875	Котрљино - Кукурине	Милуши	ПАЛЕ	НОНЕ		В / 1 / 1	34.423.00	Нисок	техничко извођаче
36	51838	СЛВ Кошара - Приједор	Приједор	БАЊА ЛУКА	БУ Институт за Бюджет	Организациска Босне и Херцеговине	В / 0 / 0	2.638.61	Нисок	цифрине
37	51970	Островац 4	Србац	БАЊА ЛУКА	БУ-БАНКА-САВА О		С / 1 / 2	90.454.00	Средњи	техничко извођаче
38	62036	Радишани - Јарциста	Ново Горанце	ПАЛЕ	УСА донација 2021/22		В / 1 / 1	48.833.00	Нисок	техничко извођаче
39	62083	Блатница - Маноговац - одјел 35	Киевао	БАЊА ЛУКА	НОНЕ		С / 1 / 2	21.310.11	Нисок	техничко извођаче
40	62085	Блатница - Маноговац, одјел 35 - 1	Киевао	БАЊА ЛУКА	НОНЕ		С / 1 / 2	98.783.37	Нисок	техничко извођаче
41	62311	Освија - Гај	Фоча	ПАЛЕ	НОНЕ		В / 1 / 1	81.287.00	Нисок	техничко извођаче
42	62348	Пијесце - појас уз Саву	Брод	БАЊА ЛУКА	БУ-БАНКА-САВА О		В / 0 / 0	19.026.04	Висок	цифрине
43	62348	Пијесце 2 - појас уз Саву	Брод	БАЊА ЛУКА	БУ-БАНКА-САВА О		С / 0 / 0	66.253.50	Висок	техничко извођаче
44	62432	Србуца 1	Градница	БАЊА ЛУКА	БУ-БАНКА-САВА О		В / 0 / 0	4.398.46	Средњи	цифрине
45	62442	Пут Савици - Завлак (ЦИМАП)	Зворник	ПАЛЕ	Влада РС	Република управа цивилне заштите РС	В / 1 / 1	4.540.50	Нисок	цифрине
46	62561	Бурин 1	Градница	БАЊА ЛУКА	БУ-БАНКА-САВА О		С / 0 / 0	133.006.26	Средњи	техничко извођаче
47	62562	Бурин 2	Градница	БАЊА ЛУКА	БУ-БАНКА-САВА О		С / 0 / 0	69.263.01	Средњи	техничко извођаче
48	62642	Национални парк Сутјеска - Гуси мрт	Фоча	ПАЛЕ	ЈЕИИИ/ С.А.		В / 1 / 1	6.981.50	Нисок	цифрине
49	62644	Кик - Марница арх	Рибник	БАЊА ЛУКА	НОНЕ		С / 2 / 8	80.743.90	Нисок	техничко извођаче
50	62674	Мост на ријеци Биштрици	Фоча	ПАЛЕ	УСА20		В / 1 / 1	4.684.50	Нисок	цифрине
51	62675	Гас на Биштрици	Фоча	ПАЛЕ	УСА20		С / 1 / 2	6.275.00	Нисок	цифрине
52	62677	Окавак - Завлаче 1	Ново Горанце	ПАЛЕ	УСА донација 2021/22		В / 1 / 1	45.560.90	Средњи	цифрине
53	62732	Клар Дорж 3	Брод	БАЊА ЛУКА	БУ-БАНКА-САВА О		В / 0 / 0	15.064.03	Висок	цифрине
54	62734	Клар Дорж 4	Брод	БАЊА ЛУКА	БУ-БАНКА-САВА О		С / 0 / 0	26.697.42	Висок	техничко извођаче
55	62747	Островац 5	Србац	БАЊА ЛУКА	БУ-БАНКА-САВА О		С / 0 / 0	11.197.28	Средњи	техничко извођаче
56	62787	Цуцелине	Купрес	БАЊА ЛУКА	НОНЕ		С / 1 / 2	65.732.00	Нисок	техничко извођаче
57	62805	Горча Варда 1	Пале	ПАЛЕ	НОНЕ		В / 1 / 1	49.897.50	Нисок	техничко извођаче
58	62847	Благавац 25	Пеллагињо	БРЧКО	НОНЕ		В / 1 / 1	50.549.36	Висок	цифрине
59	62848	Благавац 26	Пеллагињо	БРЧКО	НОНЕ		В / 1 / 1	48.804.21	Висок	цифрине
60	62657	Благавац 18	Пеллагињо	БРЧКО	НОНЕ		В / 1 / 1	25.805.21	Висок	цифрине

Р.бр.	Број посрета	Име посрета	Својство	Број посрета	Својство	Број посрета	Својство	Број посрета	Својство	Број посрета	Својство	Број посрета	Својство	Број посрета	Својство	Број посрета	Својство	Број посрета	Својство
61	52050	Благочевац 20	Паладиново	БРЧКО	НОНЕ	В / 1 / 1	13,913.79	Високо	чашљиво										
62	52052	Грдишца	Србцац	БАЊА ЛУКА	ЕУ-БАЈКА-САВА О	С / 0 / 0	98,785.68	Нисок	техничко извјешање										
63	52057	ДВ 110ма ТС Добој - ТС Теслић 1	Добој	БАЊА ЛУКА	УСА донација 2021/22	В / 1 / 1	8,478.35	Средњи	чашљиво										
64	52020	Арсеније Ломница 2А	Паладиново	БРЧКО	НОНЕ	С / 1 / 2	41,407.98	Средњи	техничко извјешање										
65	52028	Бајрички 1	Србцац	БАЊА ЛУКА	ЕУ-БАЈКА-САВА О	В / 0 / 0	22,361.63	Средњи	чашљиво										
66	52027	Бајрички 2	Србцац	БАЊА ЛУКА	ЕУ-БАЈКА-САВА О	В / 0 / 0	44,215.69	Средњи	чашљиво										
67	52028	Бајрички 3	Србцац	БАЊА ЛУКА	ЕУ-БАЈКА-САВА О	В / 0 / 0	98,942.37	Средњи	чашљиво										
68	52028	Бајрички 4	Србцац	БАЊА ЛУКА	ЕУ-БАЈКА-САВА О	В / 0 / 0	40,810.62	Средњи	техничко извјешање										
69	52030	Бајрички 5	Србцац	БАЊА ЛУКА	ЕУ-БАЈКА-САВА О	С / 0 / 0	43,333.84	Средњи	техничко извјешање										
70	52084	Каменик Поље - Ада	Дрени Жабер	БРЧКО	НОНЕ	С / 1 / 2	47,850.32	Средњи	техничко извјешање										
71	53043	Савоцац 3	Петрово	БАЊА ЛУКА	УСА префилтер 2018	С / 1 / 2	23,788.53	Нисок	техничко извјешање										
72	53105	Обалогарда О-Д 11-2/1	Грдишка	БАЊА ЛУКА	ЕУ-БАЈКА-САВА О	С / 0 / 0	13,156.98	Средњи	техничко извјешање										
73	53125	Трстеници 2/1	Дрвеница	БАЊА ЛУКА	ЕУ-БАЈКА-САВА О	С / 0 / 0	18,472.95	Нисок	техничко извјешање										
74	53128	Трстеници 2/2	Дрвеница	БАЊА ЛУКА	ЕУ-БАЈКА-САВА О	С / 0 / 0	37,500.31	Нисок	техничко извјешање										
75	53153	Обалогарда О-Д 8-5	Дрвеница	БАЊА ЛУКА	ЕУ-БАЈКА-САВА О	В / 0 / 0	8,250.43	Средњи	техничко извјешање										
76	53154	Грча П-Д 8-3 до П-Д 8-5	Србцац	БАЊА ЛУКА	ЕУ-БАЈКА-САВА О	С / 0 / 0	52,914.98	Средњи	техничко извјешање										
77	53155	Обалогарда О-Д 8-1	Србцац	БАЊА ЛУКА	ЕУ-БАЈКА-САВА О	С / 0 / 0	5,006.73	Нисок	чашљиво										
78	53156	Обалогарда О-Д 10-2	Србцац	БАЊА ЛУКА	ЕУ-БАЈКА-САВА О	С / 0 / 0	55,897.62	Нисок	техничко извјешање										
79	53157	Обалогарда О-Д 9-4	Грдишка	БАЊА ЛУКА	ЕУ-БАЈКА-САВА О	С / 0 / 0	24,818.79	Средњи	техничко извјешање										
80	53158	Обалогарда О-Д 9-2	Грдишка	БАЊА ЛУКА	ЕУ-БАЈКА-САВА О	С / 0 / 0	7,785.87	Средњи	техничко извјешање										
81	53192	Село Пребрицац - селски појас	Србобраница	ГЛАВЕ	НОНЕ-П	В / 1 / 1	75,688.00	Нисок	техничко извјешање										
82	53200	Село Пребрицац - селски појас	Србобраница	ГЛАВЕ	НОНЕ-П	В / 1 / 1	47,271.50	Средњи	техничко извјешање										
83	53205	Пучевица Ријека 1	Добој	БАЊА ЛУКА	УСА донација 2021/22	С / 1 / 2	51,702.70	Средњи	техничко извјешање										
84	53209	Пучевица Ријека 2	Добој	БАЊА ЛУКА	УСА донација 2021/22	В / 1 / 1	7,716.33	Средњи	чашљиво										
85	53247	Брјинци див 1	Србцац	БАЊА ЛУКА	ЕУ-БАЈКА-САВА О	В / 0 / 0	13,400.97	Средњи	чашљиво										
86	53248	Брјинци див 2	Србцац	БАЊА ЛУКА	ЕУ-БАЈКА-САВА О	С / 0 / 0	19,046.82	Средњи	техничко извјешање										
87	53250	Обални појас ријеке Саве - Грдишка 1/1	Грдишка	БАЊА ЛУКА	ЕУ-БАЈКА-САВА О	С / 0 / 0	45,456.75	Средњи	техничко извјешање										
88	53251	Обални појас ријеке Саве - Грдишка 1/2	Грдишка	БАЊА ЛУКА	ЕУ-БАЈКА-САВА О	С / 0 / 0	8,752.50	Средњи	техничко извјешање										
89	53252	Обални појас ријеке Саве - Грдишка 1/3	Грдишка	БАЊА ЛУКА	ЕУ-БАЈКА-САВА О	С / 0 / 0	38,136.80	Средњи	техничко извјешање										
90	53302	Село Короман - локалитет Ада 1	Србцац	БАЊА ЛУКА	ЕУ-БАЈКА-САВА О	С / 0 / 0	29,077.29	Нисок	техничко извјешање										
91	53303	Село Короман - локалитет Ада 2	Србцац	БАЊА ЛУКА	ЕУ-БАЈКА-САВА О	В / 0 / 0	147.23	Нисок	чашљиво										
92	53304	Село Короман - локалитет Ада 3	Србцац	БАЊА ЛУКА	ЕУ-БАЈКА-САВА О	С / 0 / 0	45,491.02	Средњи	техничко извјешање										
93	53305	Село Короман - локалитет Ада 4	Србцац	БАЊА ЛУКА	ЕУ-БАЈКА-САВА О	С / 0 / 0	5,284.41	Средњи	техничко извјешање										

Р.бр.	Број проекта	Назив пројекта	Сврха	ЕУ-БАНКА-САВА О	С / О / О	19,883.86	Ниски	техничко изабрање
94	53307	Касци	Србцац	ЕУ-БАНКА-САВА О	С / О / О	19,883.86	Ниски	техничко изабрање
95	53318	Ливада 2-1	Брод	ЕУ-БАНКА-САВА О	В / О / О	17,981.76	Високи	чишћење
96	53319	Ливада 2-2	Брод	ЕУ-БАНКА-САВА О	В / О / О	14,155.78	Средњи	чишћење
97	53320	Влажице	Србцац	ЕУ-БАНКА-САВА О	В / О / О	15,022.78	Ниски	чишћење
98	53321	Дрџи Мудари	Штале	НОНЕ	С / 1 / 2	3,040.52	Високи	чишћење
99	53322	Мацосац 1 а	Градешка	ЕУ-БАНКА-САВА О	С / О / О	8,583.00	Средњи	техничко изабрање
100	53323	Мацосац 1 б	Градешка	ЕУ-БАНКА-САВА О	В / О / О	13,723.42	Ниски	чишћење
101	53325	Мацосац 1 а	Градешка	ЕУ-БАНКА-САВА О	С / О / О	83,166.55	Средњи	техничко изабрање
102	53326	Клар Горјај 1	Брод	ЕУ-БАНКА-САВА О	В / О / О	17,537.43	Ниски	чишћење
103	53328	Клар Горјај 4	Брод	ЕУ-БАНКА-САВА О	В / О / О	11,043.43	Ниски	чишћење
104	53330	Клар Горјај 7	Брод	ЕУ-БАНКА-САВА О	В / О / О	19,840.41	Ниски	чишћење
105	53331	Клар Горјај 8	Брод	ЕУ-БАНКА-САВА О	С / О / О	31,001.78	Ниски	техничко изабрање
106	53332	Клар Горјај 6	Брод	ЕУ-БАНКА-САВА О	С / О / О	51,403.30	Ниски	техничко изабрање
107	53331	Дрџа Долина 1/1	Градешка	ЕУ-БАНКА-САВА О	С / О / О	17,856.35	Високи	техничко изабрање
108	53332	Дрџа Долина 1/2	Градешка	ЕУ-БАНКА-САВА О	С / О / О	36,337.09	Високи	техничко изабрање
109	53377	Ново Село 1	Брод	ЕУ-БАНКА-САВА О	С / О / О	105,574.92	Високи	техничко изабрање
110	53378	Ново Село 2	Брод	ЕУ-БАНКА-САВА О	С / О / О	182,059.84	Високи	техничко изабрање
111	53379	Ново Село 3	Брод	ЕУ-БАНКА-САВА О	С / О / О	28,819.90	Високи	техничко изабрање
112	53380	Мацосац 2/1	Градешка	ЕУ-БАНКА-САВА О	С / О / О	113,400.85	Ниски	техничко изабрање
113	53382	Мацосац 2/2	Градешка	ЕУ-БАНКА-САВА О	С / О / О	21,574.99	Ниски	техничко изабрање
114	53385	Обални појас рибња Саве - Градешка 3	Градешка	ЕУ-БАНКА-САВА О	С / О / О	94,350.32	Средњи	техничко изабрање
115	53389	Сидевац - плошни пут 4	Брод	ЕУ-БАНКА-САВА О	С / О / О	321,912.08	Високи	техничко изабрање
116	53387	Сидевац - плошни пут 2	Брод	ЕУ-БАНКА-САВА О	С / О / О	285,213.21	Високи	техничко изабрање
117	53388	Сидевац - плошни пут 3	Брод	ЕУ-БАНКА-САВА О	С / О / О	302,756.51	Високи	техничко изабрање
118	53390	Сидевац - плошни пут 4	Брод	ЕУ-БАНКА-САВА О	С / О / О	234,003.95	Високи	техничко изабрање
119	53413	Тисова коса - Потоци 1	Источни Дрвар	НОНЕ	С / 1 / 2	81,027.20	Ниски	техничко изабрање
120	53416	Тисова коса - Потоци 6	Источни Дрвар	НОНЕ	В / 1 / 1	24,479.90	Ниски	техничко изабрање
121	53471	Ресовица	Милети	НОНЕ	В / 1 / 1	13,196.00	Ниски	техничко изабрање
122	53525	Доње Долина 2/1	Градешка	ЕУ-БАНКА-САВА О	В / 1 / 1	51,882.96	Средњи	техничко изабрање
123	53528	Доње Долина 2/2	Градешка	ЕУ-БАНКА-САВА О	С / О / О	31,014.56	Средњи	техничко изабрање
124	53535	Полд - Цариград	Брод	ЕУ-БАНКА-САВА О	С / О / О	7,850.12	Ниски	техничко изабрање
125	53568	Јасорине - Сарича	Пале	НОНЕ	С / О / О	71,834.00	Ниски	техничко изабрање
126	53567	Јасорине - Сарича 2	Пале	НОНЕ	В / 1 / 1	70,697.50	Ниски	техничко изабрање
127	53564	Обални појас рибња Саве - К Дубица-2/1	Клар Дубица	ЕУ-БАНКА-САВА О	В / 1 / 1	2,201.39	Ниски	техничко изабрање
128	53565	Обални појас рибња Саве - К Дубица-2/2	Клар Дубица	ЕУ-БАНКА-САВА О	С / О / О	6,623.44	Ниски	техничко изабрање

Према стању Б.Х.М.А.И.С на дат 13.01.2022. у 9:21:33 AM

Р.б.	Број проекта	Назив локације	Општина	Врста локације	Услов финансирања	Услов финансирања	Услов финансирања	Услов финансирања	Услов финансирања	Услов финансирања
129	53587	Село Кутине	Калињевик	ПАЛЕ	УСА донација 2021/22	8 / 1 / 1	40,495.67	Ниски	техничко извођење	
130	53596	Село Кутина 2	Калињевик	ПАЛЕ	УСА донација 2021/22	8 / 1 / 1	31,042.13	Ниски	техничко извођење	
131	53622	Сутјан 1	Мркоњић Град	БАЊА ЛУКА	БХ Институтацион Буџет	8 / 1 / 1	19,648.69	Средњи	чишћење	
132	53641	Трстеници 2/1 - цицације	Дервента	БАЊА ЛУКА	БУ-БАНКА-САВА О	8 / 0 / 0	20,371.97	Ниски	чишћење	
133	53614	Дубоци - Гасијева - наставак	Дервента	БАЊА ЛУКА	БУ-БАНКА-САВА О	8 / 0 / 0	11,388.08	Средњи	техничко извођење	
134	53653	Углај наставак	Брод	БАЊА ЛУКА	БУ-БАНКА-САВА О	8 / 1 / 1	1,550.23	Ниски	чишћење	
135	53682	Ламасалц-Пацици, Бресанце	Братунац	ПАЛЕ	НОНЕ	8 / 1 / 1	62,718.50	Високи	техничко извођење	
136	53694	Ламасалц-Пацици, Гај	Братунац	ПАЛЕ	НОНЕ	8 / 1 / 1	67,026.50	Средњи	техничко извођење	
137	53634	Запаљеница сатница - детаљ 3	Добој	БАЊА ЛУКА	УСА донација 2021/22	8 / 1 / 1	4,278.37	Ниски	чишћење	
138	53653	Село Стерца - Суводол	Милени	ПАЛЕ	НОНЕ	8 / 1 / 1	46,824.50	Ниски	техничко извођење	
139	53694	Горње Крајчево - Вис 2	Модрича	БАЊА ЛУКА	ИТФ - Београд 2016	8 / 2 / 3	21,069.00	Високи	извођење	
140	53698	Пуж пруге Добој - Митлај 1	Добој	БАЊА ЛУКА	ИТФ - Јапански 2020	8 / 1 / 2	10,043.70	Ниски	техничко извођење	
141	54001	Село Хајдаци - Луг	Омаци	ПАЛЕ	УСА приједлог 2018	8 / 1 / 1	31,064.00	Високи	техничко извођење	
142	54074	Костајница 2	Нови Град	БАЊА ЛУКА	УСА донација 2021/22	8 / 1 / 1	6,951.67	Ниски	чишћење	
143	54194	Клово	Сребрњак	БАЊА ЛУКА	БУ-БАНКА-САВА О	8 / 0 / 0	18,850.75	Ниски	чишћење	
144	54195	Трбуц - прилатно манастир - наставак	Добој	БАЊА ЛУКА	УСА донација 2021/22	8 / 1 / 2	6,648.78	Ниски	техничко извођење	
145	54208	Јопата	Хан Пијесак	ПАЛЕ	НПА	8 / 2 / 3	151,485.00	Високи	Уклањање лавастне зупанице	
146	54227	Буковица - наставак	Буковина	БАЊА ЛУКА	НОНЕ	8 / 2 / 5	7,913.89	Ниски	техничко извођење	
147	54263	Брезнак - сепар	Сребреница	ПАЛЕ	НОНЕ	8 / 1 / 1	52,764.50	Средњи	техничко извођење	
148	54264	Брезнак - Турија	Сребреница	ПАЛЕ	НОНЕ	8 / 1 / 1	7,538.50	Средњи	техничко извођење	
149	54285	Брезнак - сепар 2	Сребреница	ПАЛЕ	НОНЕ	8 / 2 / 5	18,794.50	Средњи	техничко извођење	
150	54325	Манјаци 1П	Бачка Лука	БАЊА ЛУКА	НОНЕ	8 / 2 / 5	67,264.75	Ниски	техничко извођење	
151	54328	Манјаци 1/2	Бачка Лука	БАЊА ЛУКА	НОНЕ	8 / 2 / 5	45,935.78	Ниски	техничко извођење	
152	54336	Црјевак 3 - сепар	Добој	БАЊА ЛУКА	УСА донација 2021/22	8 / 1 / 2	7,775.16	Ниски	чишћење	
153	54356	Станица Рајкови 3	Добој	БАЊА ЛУКА	ИТФ-Јапански 2020	8 / 2 / 5	79,069.09	Средњи	техничко извођење	
154	54357	Станица Рајкови 4	Добој	БАЊА ЛУКА	ИТФ-Јапански 2020	8 / 2 / 5	50,947.13	Средњи	техничко извођење	
155	54402	Потоци 1	Добој	БАЊА ЛУКА	УСА 20	8 / 0 / 0	17,471.43	Ниски	чишћење	
156	54403	Потоци 2	Добој	БАЊА ЛУКА	УСА 20	8 / 0 / 0	17,893.36	Ниски	чишћење	
157	54404	Потоци 3	Добој	БАЊА ЛУКА	УСА 20	8 / 0 / 0	6,960.82	Ниски	чишћење	
158	54442	Светишани - Мрагеница 1	Братунац	ПАЛЕ	НОНЕ	8 / 1 / 1	70,638.00	Ниски	техничко извођење	
159	54465	Залив Горња 6	Добој	БАЊА ЛУКА	Јапану С.А.	8 / 2 / 3	40,325.34	Ниски	чишћење	
160	54474	Залив Горња 10	Добој	БАЊА ЛУКА	УСА приједлог 2019	8 / 1 / 1	20,705.18	Ниски	чишћење	
161	54476	Залив Горња 11	Добој	БАЊА ЛУКА	Јапану С.А.	8 / 2 / 3	35,095.63	Ниски	чишћење	

Р.бр	Број пројекта	Назив локације	Општина	Развојна фаза	Извор	Својина	Површина	Извор финансирања	Износ	Својина	Својина	Својина
152	54614	Земљица Горџа 14	Добој	БАЊА ЛУКА	УСА пројекат 2019				39.377,83	Ниски	чешћење	
153	54529	Планетно имовиње Забираниц Ауде	Добој	БАЊА ЛУКА	УСА докција 2021/22				8.373,89	Средњи	чешћење	
154	54559	Стари пут Глињаница - Орнава	Вуковаре	БАЊА ЛУКА	НОНЕ				5.896,20	Ниски	техничко изградња	
155	54688	Станковици 2	Теслић	БАЊА ЛУКА	УСА20				19.853,06	Високи	чешћење	
156	54719	Муџањци брдо	Пелагићево	БРЧКО	НОНЕ				42.311,74	Средњи	техничко изградња	
157	54922	Код капије Хум - Зитинским паток	Фоча	ПАЛЕ	Јепан/У.С.А.				2.850,00	Ниски	чешћење	
158	54981	КО Блазесвац	Пелагићево	БРЧКО	НОНЕ				73.803,39	Средњи	техничко изградња	
159	54875	Лјесце - појаво уз Сазу Ти	Брод	БАЊА ЛУКА	ЕУ-БАНКА-САВА О				15.863,87	Високи	техничко изградња	
170	54986	Јаволјевици	Рибник	БАЊА ЛУКА	НОНЕ				17.211,85	Ниски	техничко изградња	
171	55028	Оцајело, Кречене	Трново	ПАЛЕ	Влада РС				24.747,21	Ниски	техничко изградња	
172	55087	Дно касарне "3 мај"	Добој	БАЊА ЛУКА	Републичка управа цивилне заштите РС				253,04		чешћење	
173	55074	Туриц-Фокатерија	Пелагићево	БРЧКО	БХ Институт за Бюджет				75.876,37	Средњи	техничко изградња	
174	55083	Гага Главница, пољокула	Требњево	ПАЛЕ	Влада РС				10.809,55		техничко изградња	

Пројекта:

Површина:

Lista prioriteta Brčko distrikt BIH za 2022

ent	Survey ID	opština	Naziv projekta	površina m ²	tip aktivnosti	Nivo ugroženosti zajednice	Investitor	Status
RS		Brčko	MSP Brčko zapad	1.667.000	NTI	Srednji		U toku NTI
FED		Brčko	MSP Boderšte	2.583.311	NTI	Visoki		NTI po planu za 2022
FED	8882	Brčko	Boderšte Gredice 2	143.754	tehničko izviđanje	Visoki	Vlada Brčko Distrikta	Projekat pripremljen, čeka donatora
FED	8888	Brčko	Boderšte Gredice 4	188.307	tehničko izviđanje	Visoki		Projekat pripremljen, čeka donatora
RS	3473	Brčko	Endek - Gornji Vuksić 15	130.871	tehničko izviđanje	Srednji	NONE	Projekat pripremljen, čeka donatora
RS	3891	Brčko	Obala rijeke Save - Gorice 1	41.947	čišćenje	Srednji	EU BANKA SAVA	Projekat pripremljen, čeka izvođača
RS	3893	Brčko	Obala rijeke Save - Gorice 2	42.379	čišćenje	Srednji	EU BANKA SAVA	Projekat pripremljen, čeka donatora
RS	3894	Brčko	Obala rijeke Save - Gorice 3	131.446	tehničko izviđanje	Srednji	EU BANKA SAVA	Projekat pripremljen, čeka donatora
RS	3896	Brčko	Obala rijeke Save - Krapsić 1	60.654	čišćenje	Srednji	EU BANKA SAVA	Projekat pripremljen, čeka donatora
RS	3897	Brčko	Obala rijeke Save - Krapsić 2	67.889	tehničko izviđanje	Srednji	EU BANKA SAVA	Projekat pripremljen, čeka donatora
RS	3899	Brčko	Obala rijeke Save - Vučionovac 1	97.599	tehničko izviđanje	Srednji	EU BANKA SAVA	Projekat pripremljen, čeka donatora
RS	3901	Brčko	Obala rijeke Save - Vučionovac 2	111.419	tehničko izviđanje	Srednji	EU BANKA SAVA	Projekat pripremljen, čeka donatora
RS	4743	Brčko	Korito rijeke Teke 3	93.302	tehničko izviđanje	Srednji	NONE	Projekat pripremljen, čeka donatora
RS	4745	Brčko	Korito rijeke Teke 4	113.263	tehničko izviđanje	Srednji	NONE	Projekat pripremljen, čeka donatora
RS	4746	Brčko	Korito rijeke Teke 5	132.274	tehničko izviđanje	Srednji	NONE	Projekat pripremljen, čeka donatora
RS	4747	Brčko	Korito rijeke Teke 6	126.829	tehničko izviđanje	Srednji	NONE	Projekat pripremljen, čeka donatora
RS	4750	Brčko	Korito rijeke Teke 9	125.175	tehničko izviđanje	Srednji	NONE	Projekat pripremljen, čeka donatora
RS	4751	Brčko	Korito rijeke Teke 10	7.020	čišćenje	Srednji	NONE	Projekat pripremljen, čeka donatora



Šef Pododjeljenja za zaštitu i spasavanje

MP.

Koordinator za deminiranje